Annexe V-2-1 **carte du territoire du SCoT Provence Méditerranée**

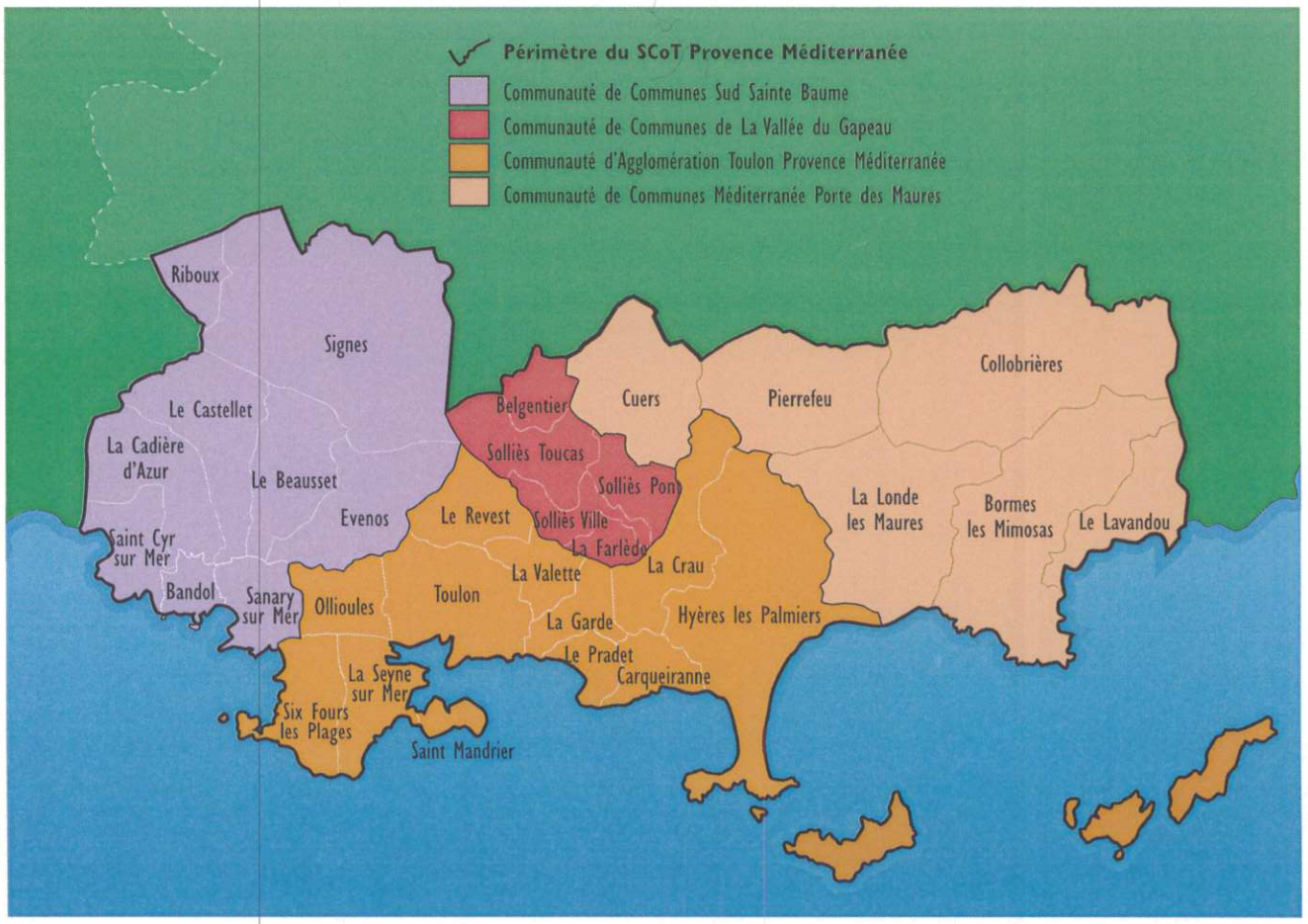

Annexe V-2-10 carte des ZNIEFF de toutes natures

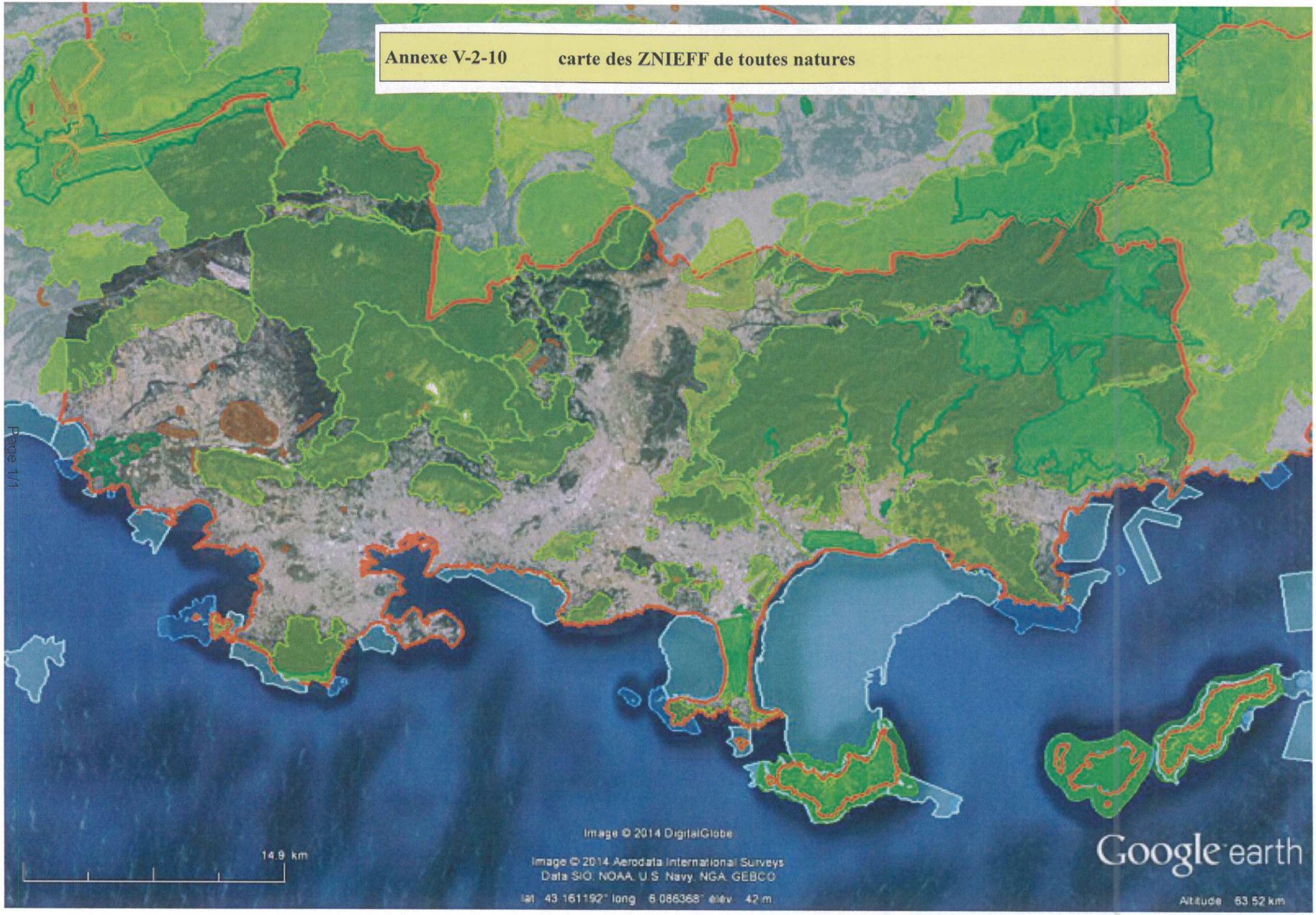

Annexe V-2-11 carte des zones humides et des cours d'eau

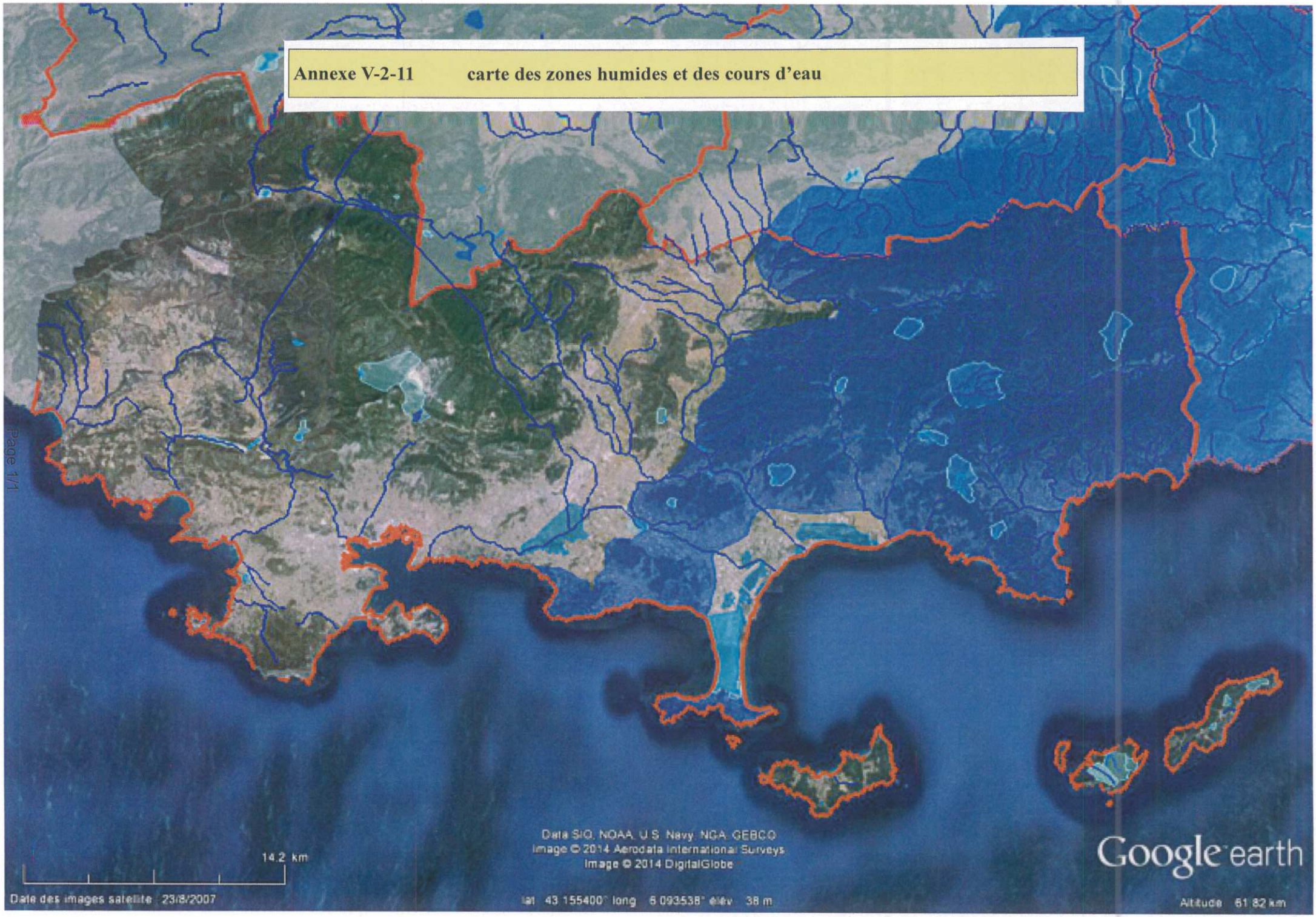

Annexe V-2-12 carte des espaces naturels sensibles

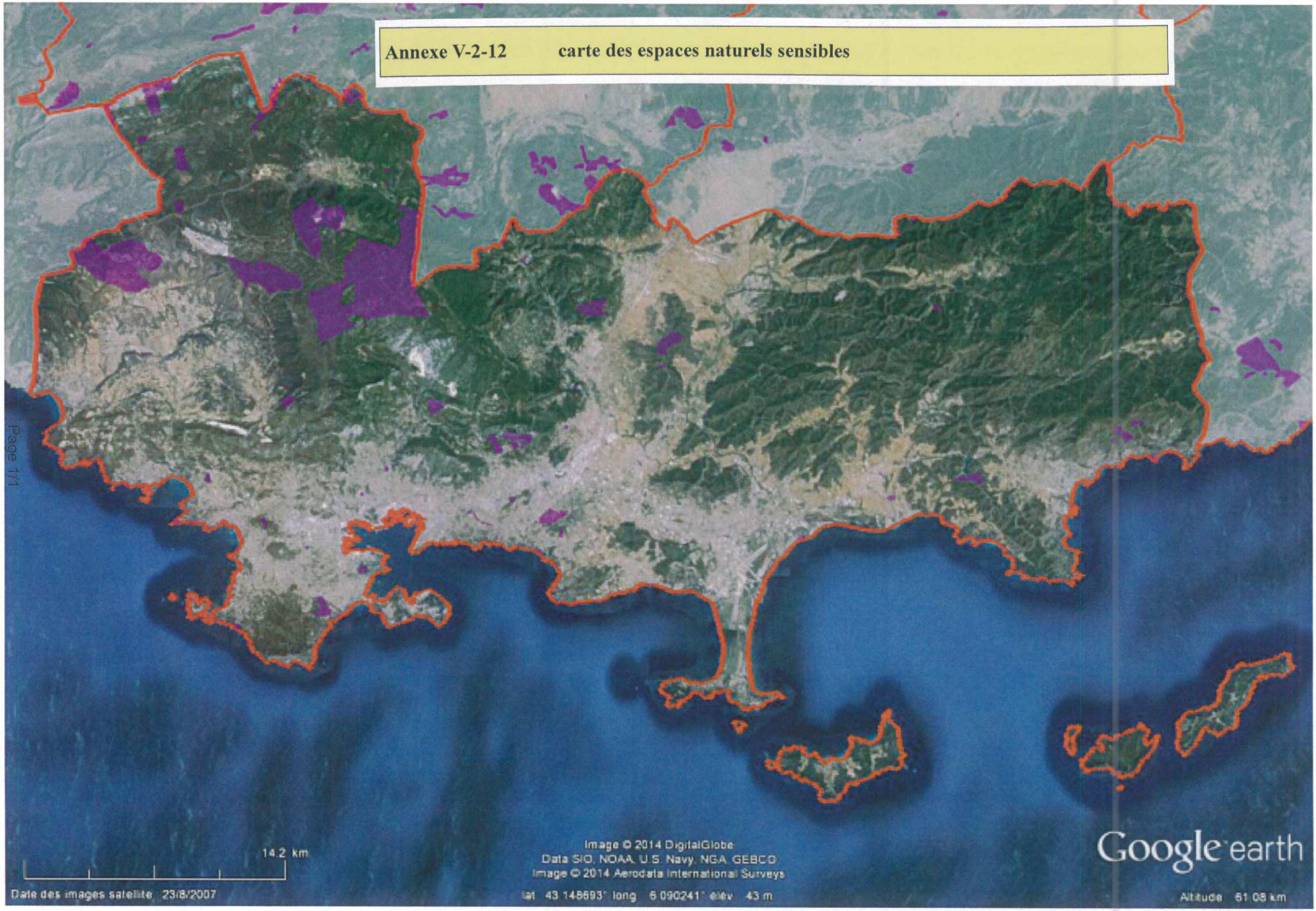

Annexe V-2-13 carte de la maîtrise foncière du conservatoire du littoral

Annexe V-2-14 carte des autres outils réglementaires de protection

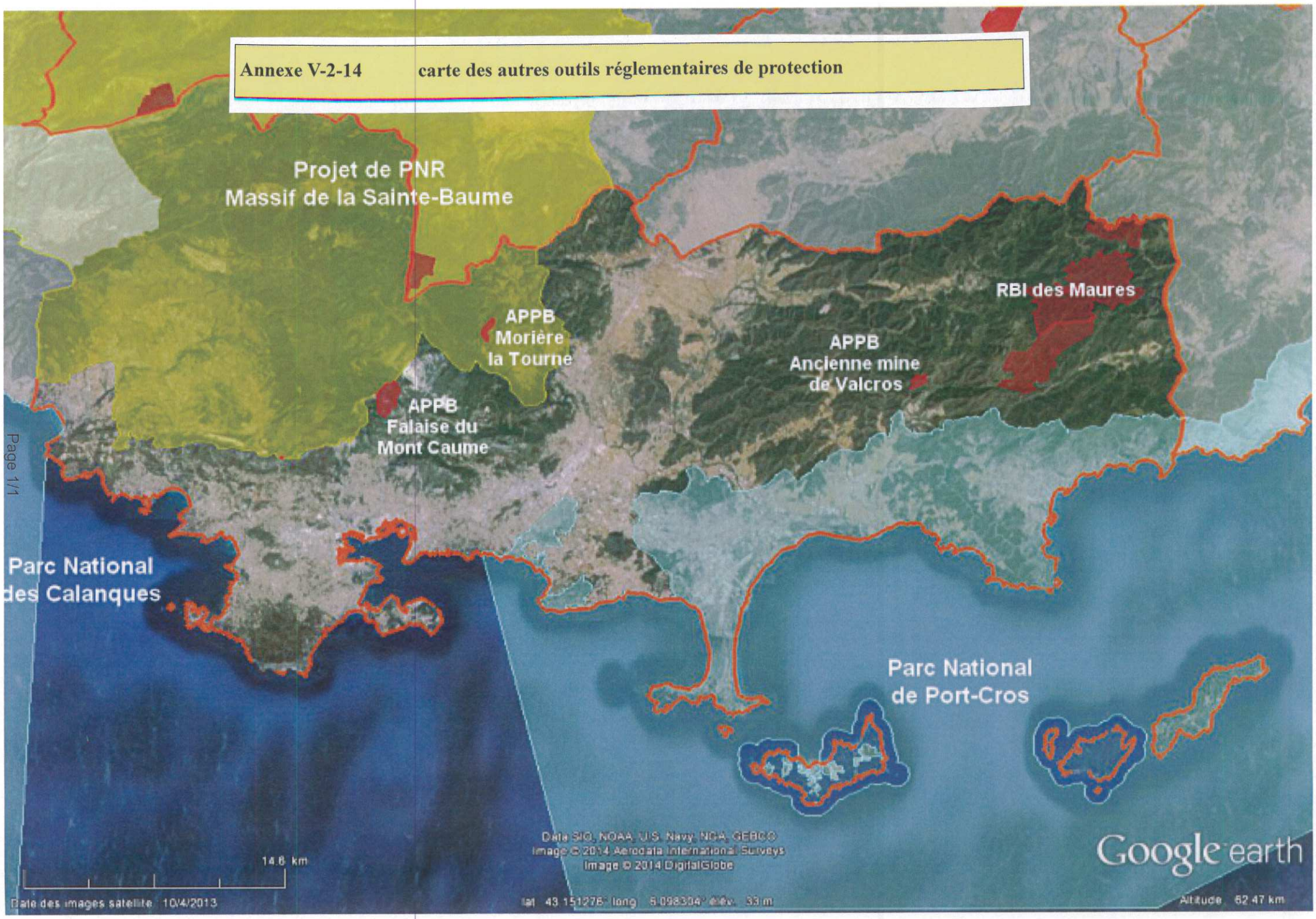

Annexe V-2-15 carte des projets d'envergure sur l'environnement

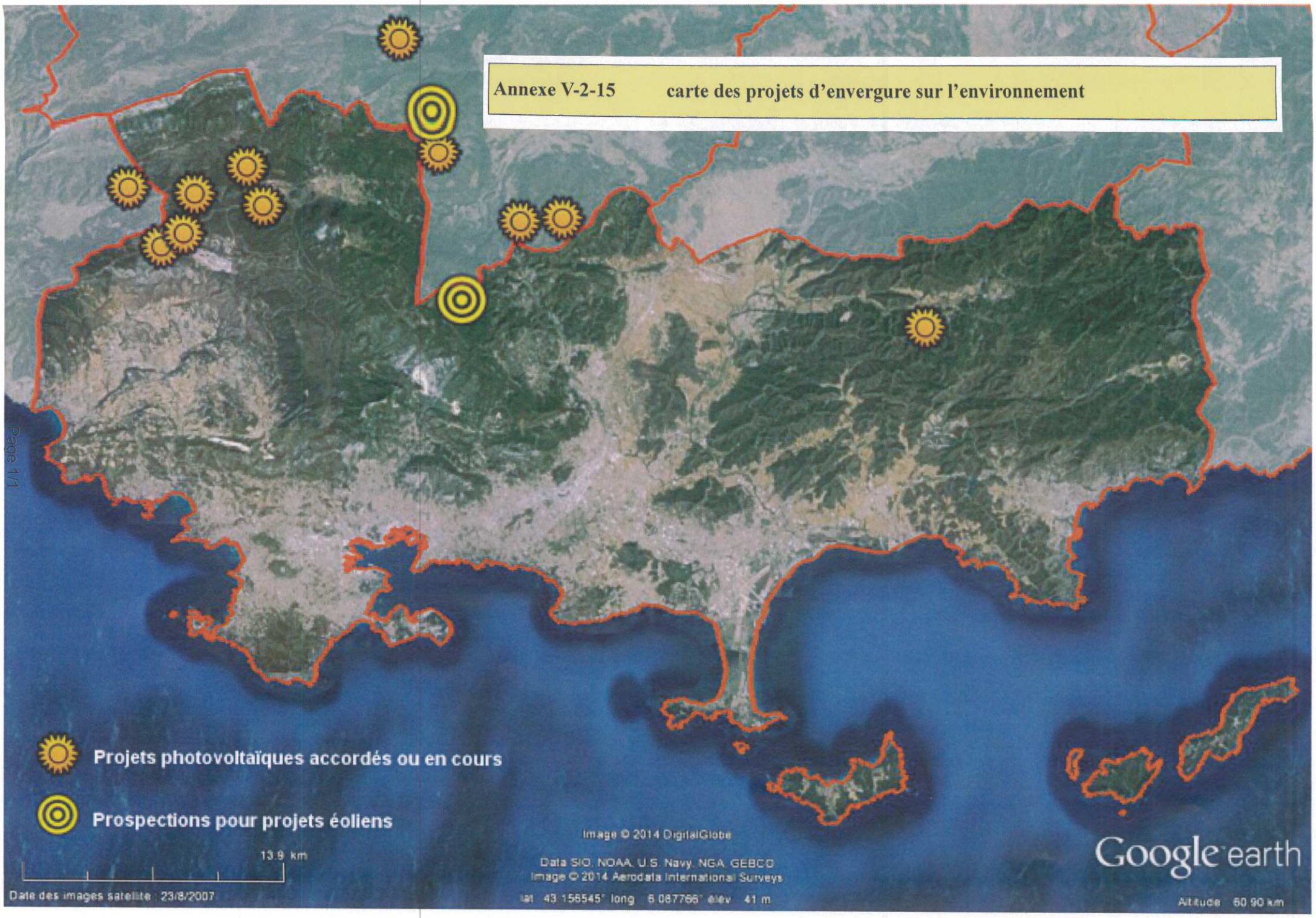

Annexe V-2-16 carte du domaine vital de l'aigle de Bonelli



Annexe V-2-17 carte de la tortue d'Hermann

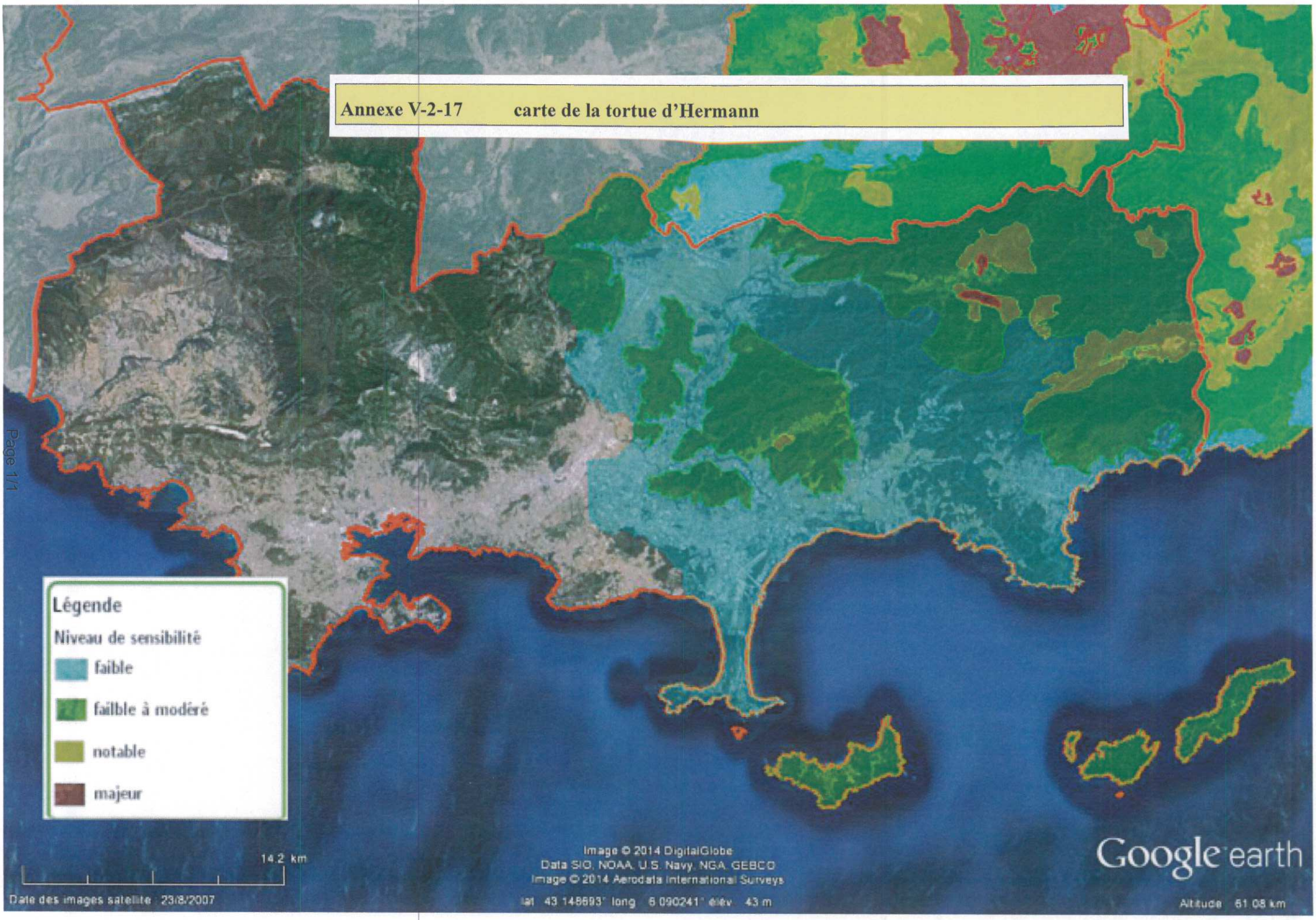

Annexe V-2-18 carte des sites classés

CARTE DES ENJEUX PAYSAGERS LOCALISES

Constats	*Enjeux / Effets*
1. ACTIVITÉS AGRICOLES ET/OU PASTORALES	
Zone de déprise agricole perceptible	Maintien d'espaces ouverts / Paysages diversifiés, biodiversité
Principale structure rurale de qualité	Équilibre / Harmonie et identité des terroirs
2. ESPACES NATURELS ET FORESTIERS	
Secteur marqué par les incendies	Reconstruction forestière / Cadre de vie, érosion des sols
Ensemble mixte forêt / agriculture à dominante forestière	Gestion / Maintien des équilibres
Ripisylve remarquable	Maintien d'un corridor écologique boisé / Structuration et animation de l'espace
Zone humide douce / saumâtre	Préservation des richesses écologiques et paysagères / Maintien de la diversité et de la spécificité du milieu
3. URBANISATION	
Silhouette de village remarquable	Préservation et gestion du socle et de la silhouette / Diversité architecturale et urbaine
Ensemble bâti ou urbain remarquable	Maintien de la qualité / Diversité architecturale et urbaine
Entrée d'agglomération dégradée	Requalification urbaine et paysagère / Nouvelle image, nouveaux usages
Secteur d'extension urbaine	Mutations rapides, à guider dans un projet urbain / Limitation de la banalisation
Secteur pavillonnaire sur les versants et dans les plaines	Maîtrise de l'extension, densification / Amélioration de la qualité paysagère et limite de l'étalement
Progression de l'habitat diffus	Maîtrise de l'évolution / Préservation des espaces agricoles et naturels
Arrêt ou coupure d'urbanisation	Limite donnée au tissu urbain / Conservation de continuité paysagère, espace de respiration
4. RÉSEAUX ET INFRASTRUCTURES	
Porte d'entrée du département	Point de vue à mettre en valeur / Image valorisante et identitaire
Paysage de route et point de vue offert de qualité	Maintien de la qualité de la voie et de ses abords / Diversité des paysages découverts
Installation ou infrastructure à fort impact paysager	Reconquête paysagère / Valorisation des paysages et cadre de vie
5. PERCEPTIONS ET ÉLÉMENTS DE PAYSAGE REMARQUABLE	
Site protégé	
Site classé	Maintien, gestion des sites naturels, littoraux et urbain / Mise en valeur des richesses patrimoniales identitaires du département, tourisme et accueil du public
Site inscrit	
Projet de classement (Gros cerveau, Coudon, Plaine des Maures, Concors)	
Propriété du Conservatoire du Littoral	
Zone de protection du patrimoine architectural, urbain et paysager	
Éléments de patrimoine à fort enjeu paysager	
Élément bénéficiant d'une protection (Chapelle, fort)	Sensibilité des abords en vue proche ou lointaine / Valorisation du patrimoine
Élément non protégé	
Élément paysager formant point focal	Sensibilité des abords et des axes de vue / Valorisation des éléments paysagers
Ligne de crête forte	
Point de vue remarquable	Sensibilité particulière des premiers plans et des panoramas / Maintien de la diversité et de la qualité des paysages perçus
Grand axe de vue (autoroute et voie ferrée)	
Écran ou seuil paysager (gorges, col...)	Changement de perception (resserrement ou basculement) / Compréhension de l'événement visuel
6. LITTORAL ET MER	
Structure littorale ou portuaire	Gestion de l'aménagement et de la fréquentation / Accès privilégié au littoral artificialisé
Secteur de plage aménagé	
Espace littoral à dominante naturelle ou lac soumis à une forte fréquentation touristique	Gestion intégrée de milieu fragile / Conservation de la qualité paysagère et écologique
Route ou sentier littoral ou maritime offrant des points de vue remarquable	Gestion des points de vue et des panoramas / Perception privilégiée des espaces littoraux
Perception de la côte depuis les navettes maritimes	

N

Annexe V-2-19 carte des enjeux paysagers

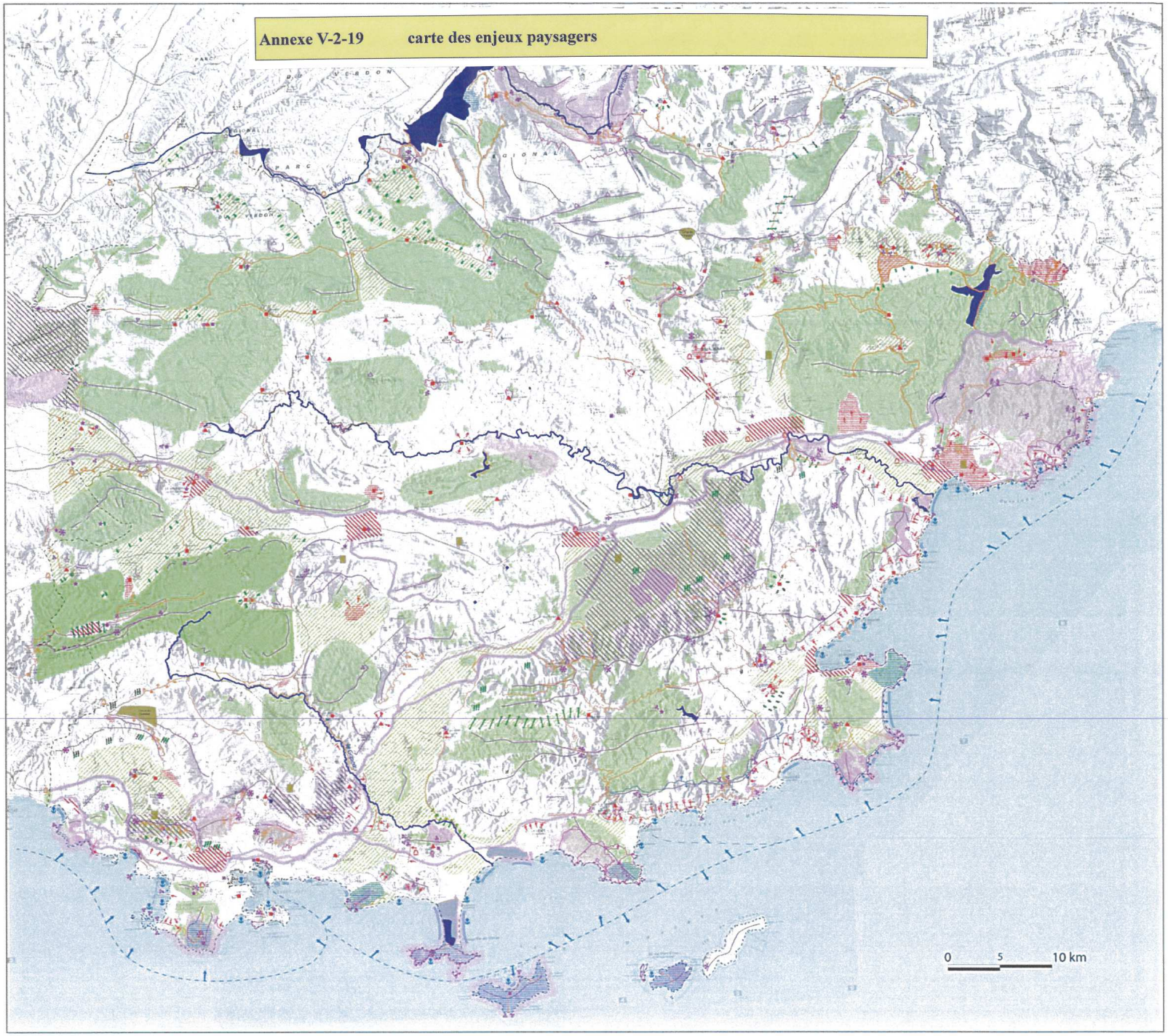

Les intercommunalités du SCoT Provence Méditerranée au 1er janvier 2013

Annexe V-2-2 **carte des intercommunalités sur le territoire du SCoT Provence Méditerranée**

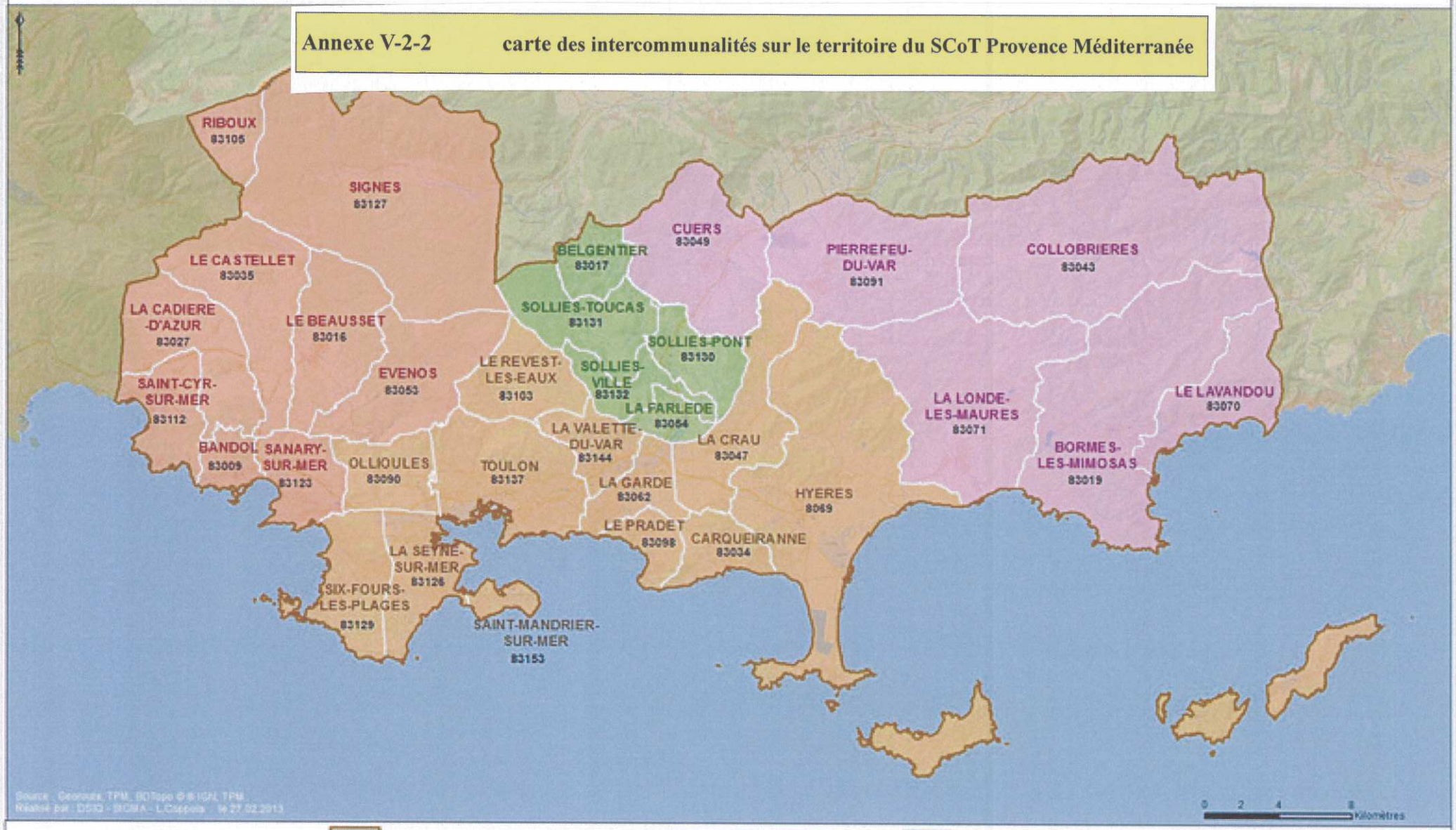

Schéma de Cohérence Territoriale Provence Méditerranée

Communauté d'aggomération Toulon Provence Méditerranée

Communauté de commune Sud Saint-Baume

Communauté de commune Vallée du Gapeau

Communauté de commune Méditerranée - Porte des Maures

83017 Code INSEE

SCOT Provence Méditerranée

Annexe V-2-20 carte du SDAGE Rhône méditerranée

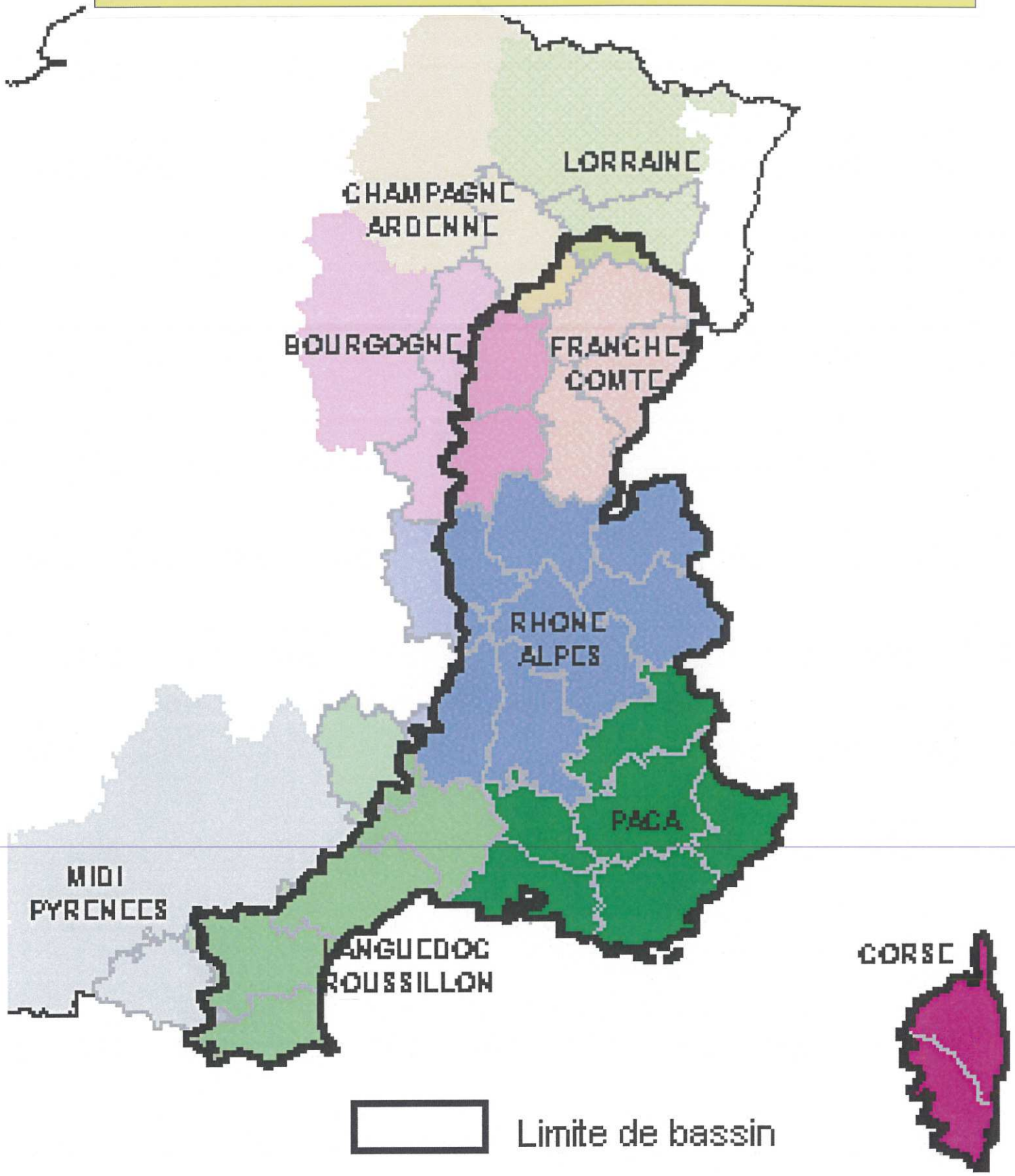

Annexe V-2-21 carte du SAGE du Gapeau

CARTE DES MESURES DE PROTECTION DE L'ENVIRONNEMENT
AIRE TOULONNAISE

SAGE GAPEAU

DDTM-83/STT/PAU/H/hk-juin2013

SCOT PROVENCE MEDITERRANEE

Annexe V-2-22 carte du réseau du canal de Provence

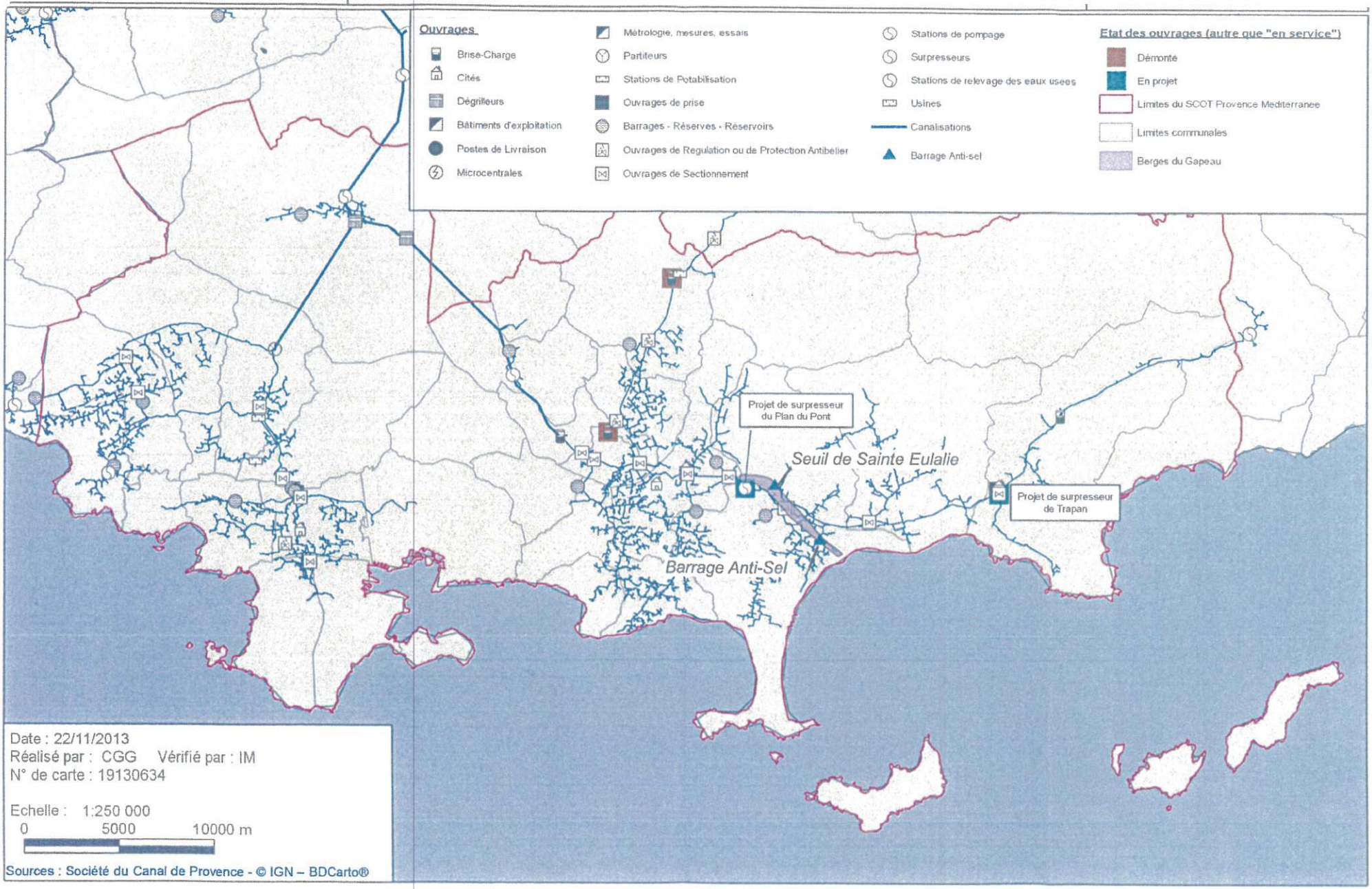

SCOT PROVENCE MEDITERRANEE	BERGES DU GAPEAU	SERVICE AMENAGEMENT ENVIRONNEMENT

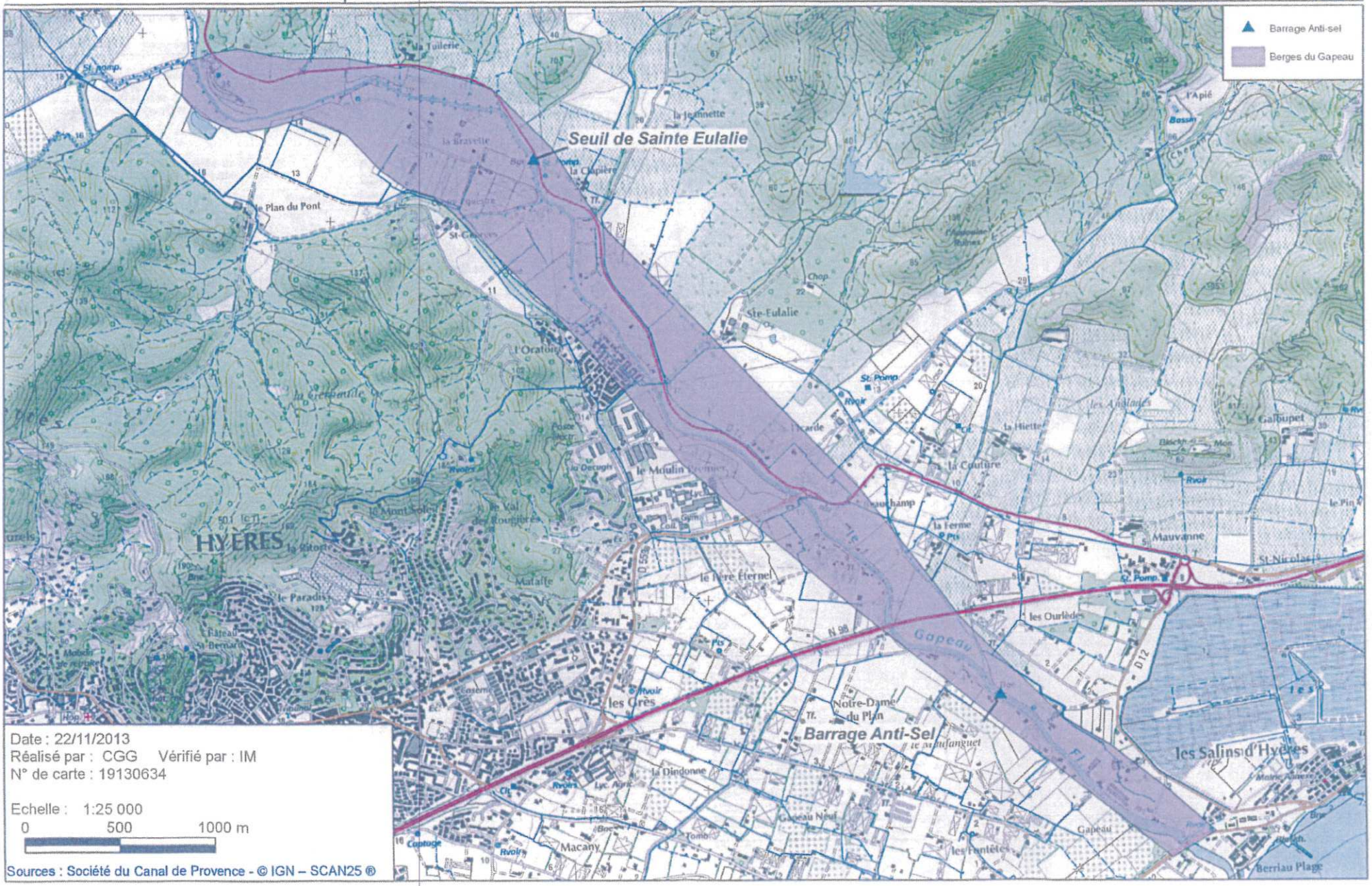

Annexe V-2-23 carte des territoires soumis à PCET

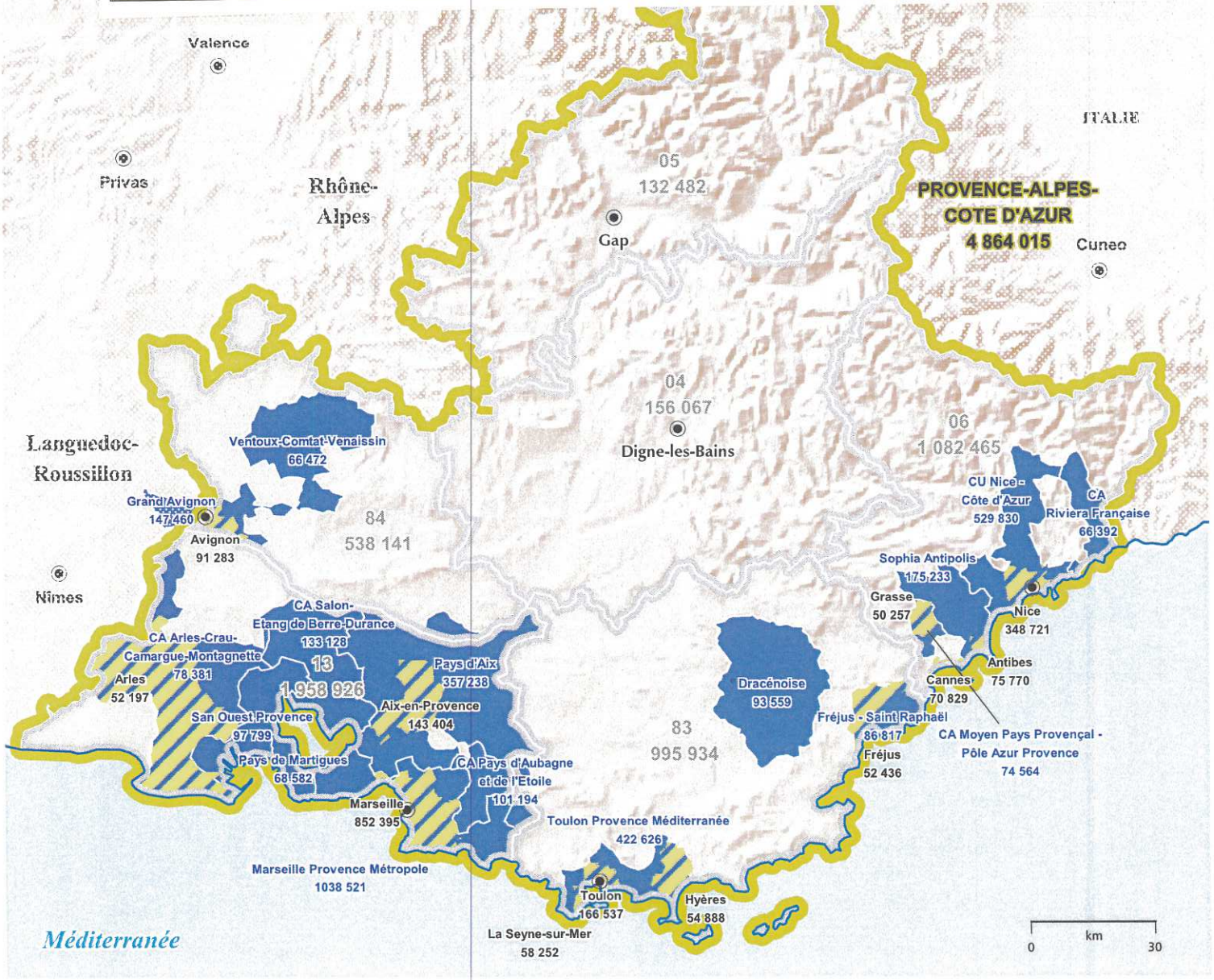

Région Provence-Alpes-Côte d'Azur

les territoires dans l'obligation de réaliser un Plan Climat Energie Territorial

35 collectivités éligibles
au Grenelle de l'environnement
Population supérieure à 50 000 habitants
INSEE RGP 2007

- Région
- Département
- Commune
- EPCI

Source :
DEDDA/SEDATE
ADEME/DREAL
Fond ROUTE 120 ® - © IGN PFAR 2000

Région
Direction des Systèmes d'Information
Service Analyse Spatiale
20/10/2010
Provence-Alpes-Côte d'Azur

Annexe V-2-24 carte des réseaux de transport de gaz naturel

SCOT - Provence Méditerranée

Communes de :
Bandol (83009)
Le Beausset (83016)
Belgentier (83017)
Bormes-les-Mimosas (83019)
La Cadière-d'Azur (83027)
Carqueiranne (83034)
Le Castellet (83035)
Collobrières (83043)
La Crau (83047)
Cuers (83049)
Évenos (83053)
La Farlède (83054)
La Garde (83062)
Hyères (83069)
Le Lavandou (83070)
La Londe-les-Maures (83071)
Ollioules (83090)
Pierrefeu-du-Var (83091)
Le Pradet (83098)
Le Revest-les-Eaux (83103)
Riboux (83105)
Saint-Cyr-sur-Mer (83112)
Sanary-sur-Mer (83123)
La Seyne-sur-Mer (83126)
Signes (83127)
Six-Fours-les-Plages (83129)
Solliès-Pont (83130)
Solliès-Toucas (83131)
Solliès-Ville (83132)
Toulon (83137)
La Valette-du-Var (83144)
Saint-Mandrier-sur-Mer (83153)

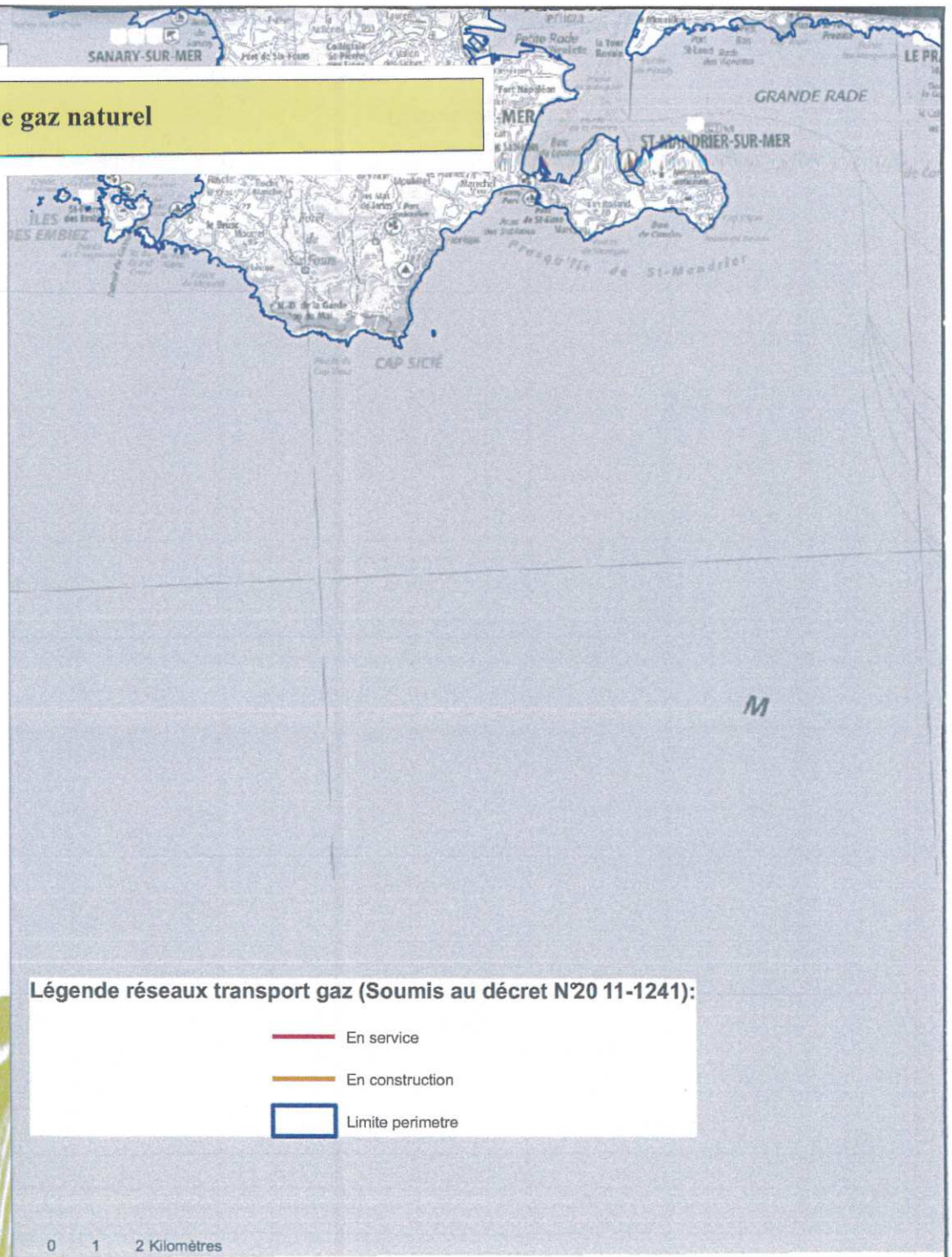

Légende réseaux transport gaz (Soumis au décret N°20 11-1241):

- En service
- En construction
- Limite perimetre

0 1 2 Kilomètres

COLLECTIVITES ou PARTICULIERS POUR VOTRE SECURITE

- Tout projet portant sur l'urbanisme dans les bandes d'effets nécessite une consultation de GRTgaz la plus en amont possible, à l'adresse indiquée ci-après afin d'évaluer la compatibilité.

  GRTgaz RRM - DCR - ERTET
  33, rue Pétrequin - BP 6407
  69413 LYON CEDEX 06
  Tel: 04.78.65.59.59

- Avant tous travaux et projets à proximité des canalisations, vous devez les déclarer conformément au décret n°2011-1241 du 5 octobre 2011 soit par
  - Internet sur le téléservice: www.reseaux-et-canalisations.gouv.fr
  - ou aide à la déclaration sur le site : www.protys.fr

Cette édition et les informations qu'elle contient sont indicatives et ne sauraient permettre la réalisation de travaux à proximité du réseau de canalisations de GRTgaz ni de s'affranchir des dispositions prévues au code de l'environnement articles L.554-1 à L.554-5 et R.554-1 à R.554-38.
Pour en savoir plus sur les dispositions anti-endommagement www.reseaux-et-canalisations.gouv.fr

GRTgaz

Mise à jour du 28/01/2014 - Scan IGN - copie ou reproduction interdite

PEYPIN
AURIOL
La Destrousse
Nans-les-Pins
La Roquebrussanne
ROQUEVAIRE
Plan-d'Aups-Ste-Baume
Forêt Domaniale de Mazaugues
GEMENOS
AUBAGNE
Cuges-les-Pins
Signes
Méounes-les-Montrieux
LA PENNE-SUR-HUVEAUNE
CARNOUX-EN-PROVENCE
ROQUEFORT-LA-BEDOULE
Belgentier
Forêt Domaniale de Morières-Montrieux
DN 250 - PMS 67,7
Cevreste
CASSIS
Le Castellet
LE BEAUSSET
LA CADIERE-D'AZUR
DN 150 - PMS 27
Le Revest-les-Eaux
ST-CYR-SUR-MER
Evenos
LA CIOTAT
BAIE DE LA CIOTAT
LA VALETTE-DU-VAR
OLLIOULES
DN 150 - PMS 53,4
BANDOL
Baie de Bandol

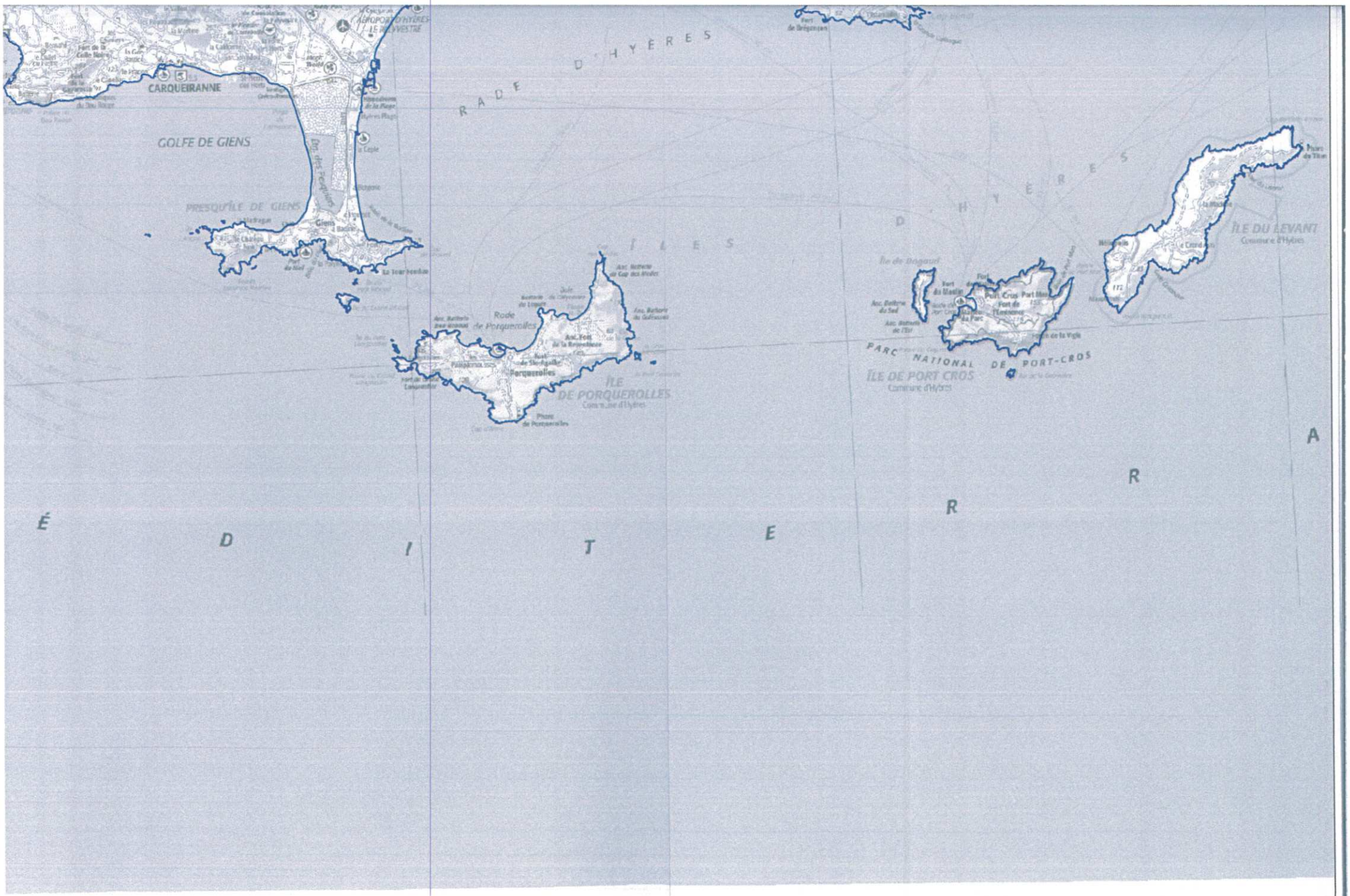

CARQUEIRANNE
GOLFE DE GIENS
PRESQU'ÎLE DE GIENS
Giens
RADE D'HYÈRES
ÎLES D'HYÈRES
Rade de Porquerolles
Porquerolles
ÎLE DE PORQUEROLLES
Commune d'Hyères
Île de Bagaud
Port Cros
PARC NATIONAL DE PORT-CROS
ÎLE DE PORT CROS
Commune d'Hyères
ÎLE DU LEVANT
Commune d'Hyères
ÉDITERRA

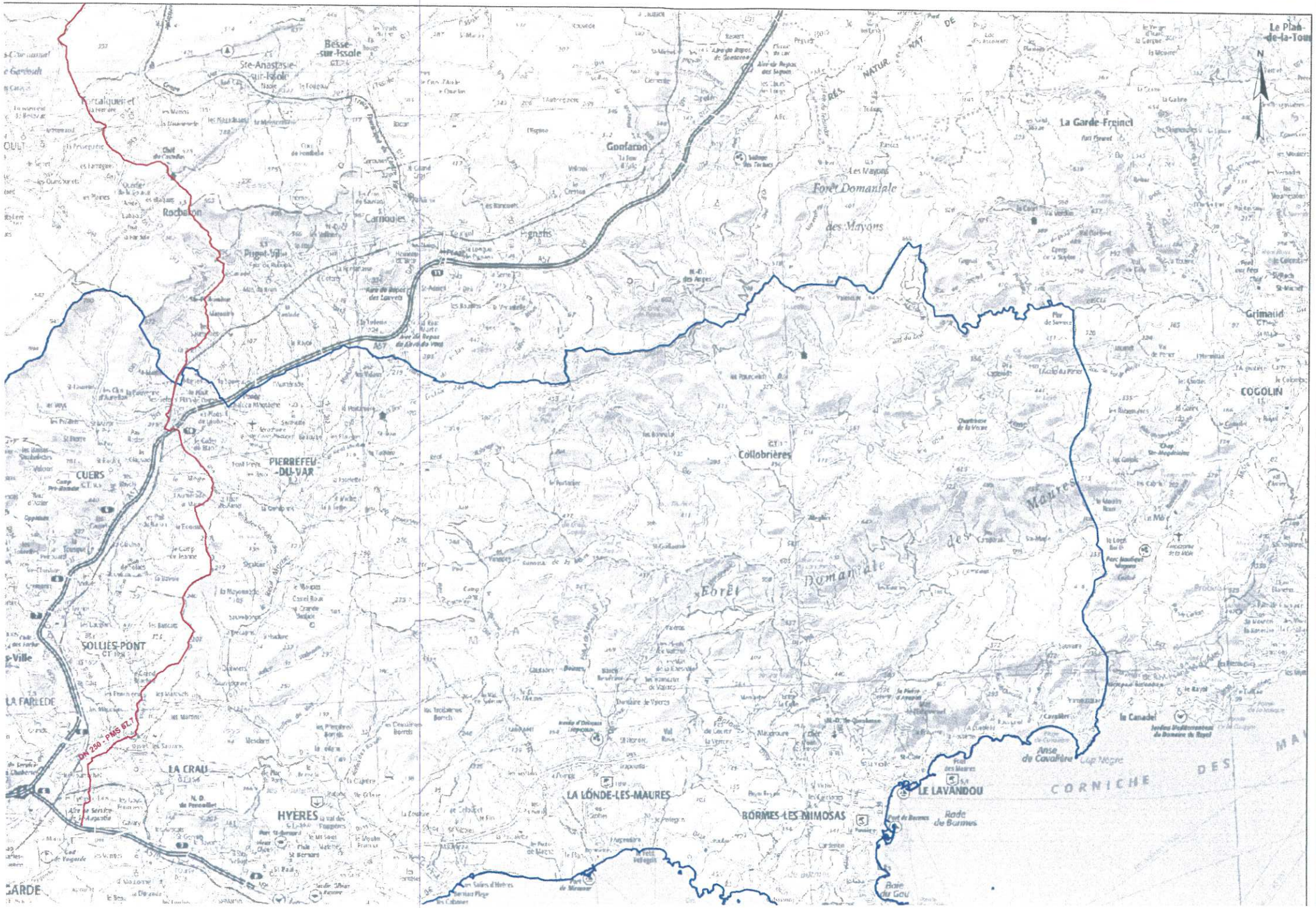

Le Plan-de-la-Tour
Besse-sur-Issole
Ste-Anastasie-sur-Issole
Forcalqueiret
Gonfaron
La Garde-Freinet
Forêt Domaniale des Mayons
Rocbaron
Carnoules
Pignans
Puget-Ville
Grimaud
COGOLIN
Collobrières
PIERREFEU-DU-VAR
CUERS
Forêt Domaniale des Maures
SOLLIES-PONT
LA FARLEDE
DN 250 - PMS 67.7
LA CRAU
HYÈRES
LA LONDE-LES-MAURES
BORMES-LES-MIMOSAS
LE LAVANDOU
Rade de Bormes
Anse de Cavalière
Cap Nègre
CORNICHE DES MA
le Canadel
Baie du Gou
GARDE

Rte
Réseau de transport d'électricité

échelle : 1/270 000

OUVRAGE ELECTRIQUE TRAVERSANT LA COMMUNE DE :

SCOT PROVENCE MEDITERRANEE

Limites de la commune

Le code couleur des symboles et des annotations indique la tension maximale d'exploitation de l'ouvrage

400 kV	225 kV	150 kV	90 kV	63 kV	< 45 kV	Hors tension

LIGNES

En exploitation

Nombre de circuits	Lignes aériennes	Câbles souterrains
1 circuit		
2 circuits prévus , 1 circuit installé		
2 circuits		
3 circuits et plus		

La couleur de la ligne porte la tension maximale de l'ouvrage, les barbules, les tensions inférieures ou égales

0634-1
ind 2
Sources : RTE-GIMR - 2013, IGN - 2013

Date d'édition
03/02/2014

Annexe V-2-25 carte des réseaux de transport d'électricité

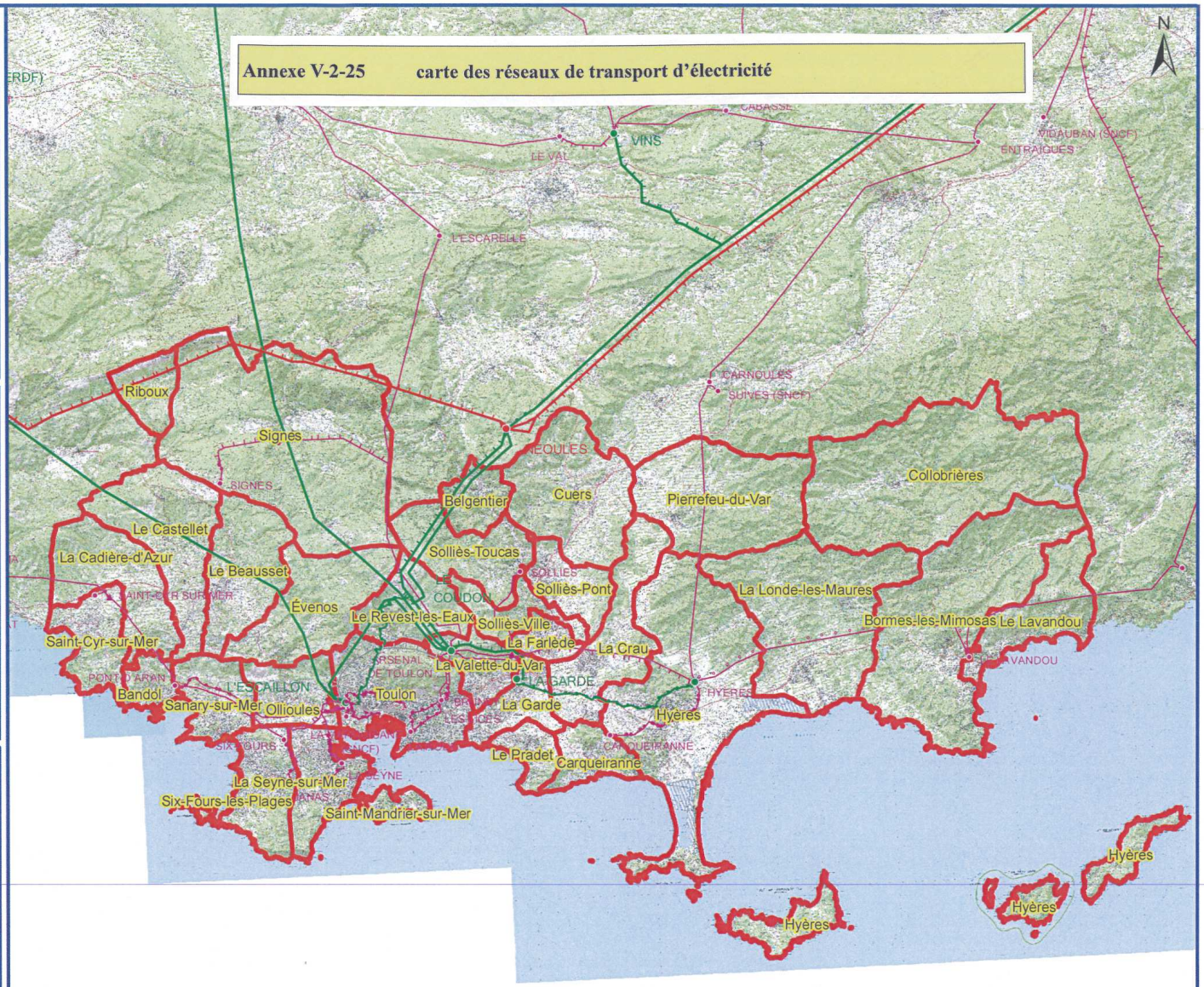

Fond de carte IGN SCAN25 (droit de reproduction 90-1007)

TRI de Toulon - Hyères : Carte de situation des communes concernées

Annexe V-2-26 carte du TRI de Toulon - Hyères

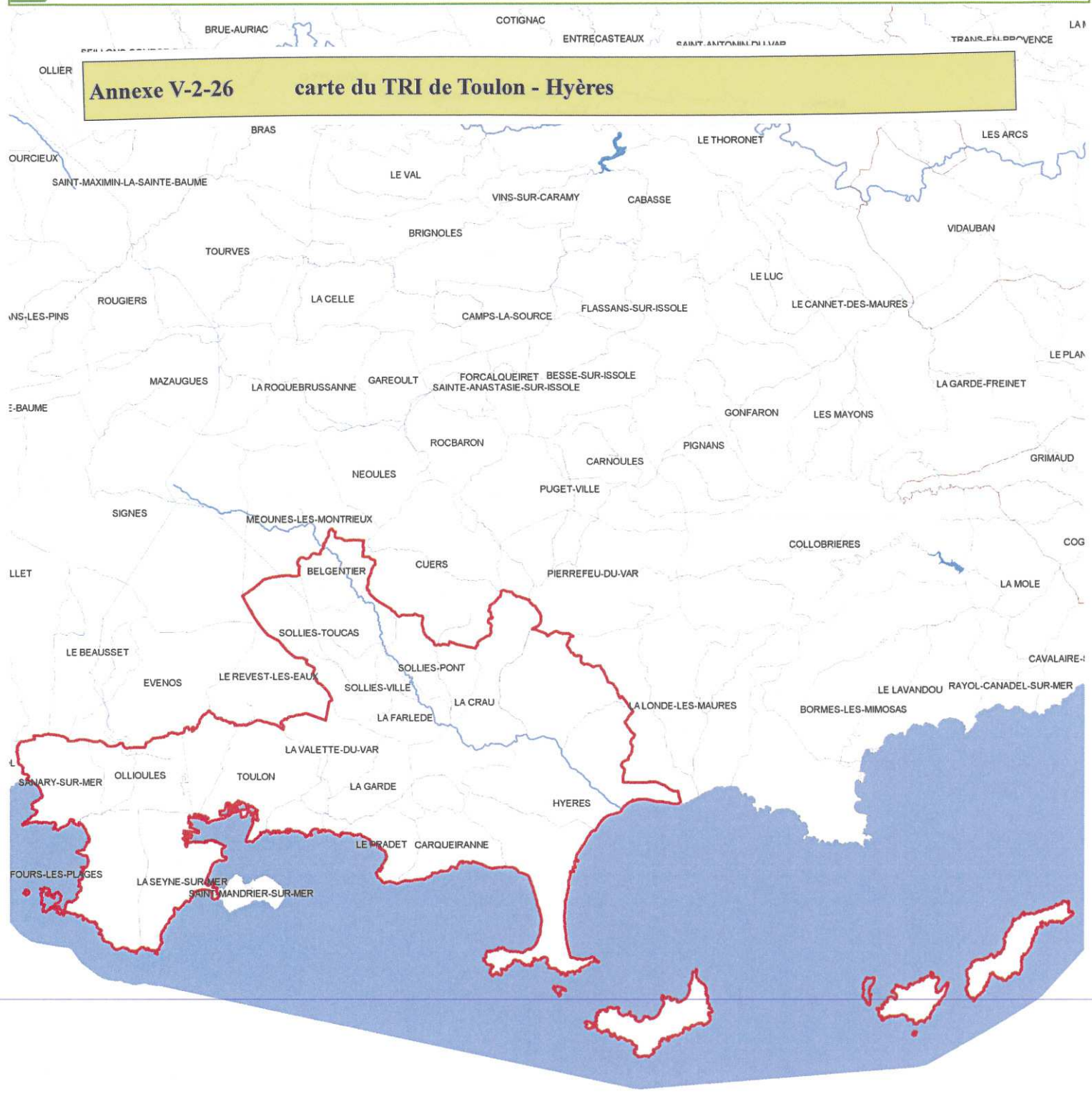

cours d'eau

Limites communales

Périmètre du TRI

Hors bassin rhône méditerranée

Autres TRI

N W E S

0 2,815
kilomètres

Protocole Ministères-IGN
du 8 janvier 2012

TRI de Toulon - Hyères
Zone bâtie dans l'EAIP débordement de cours d'eau

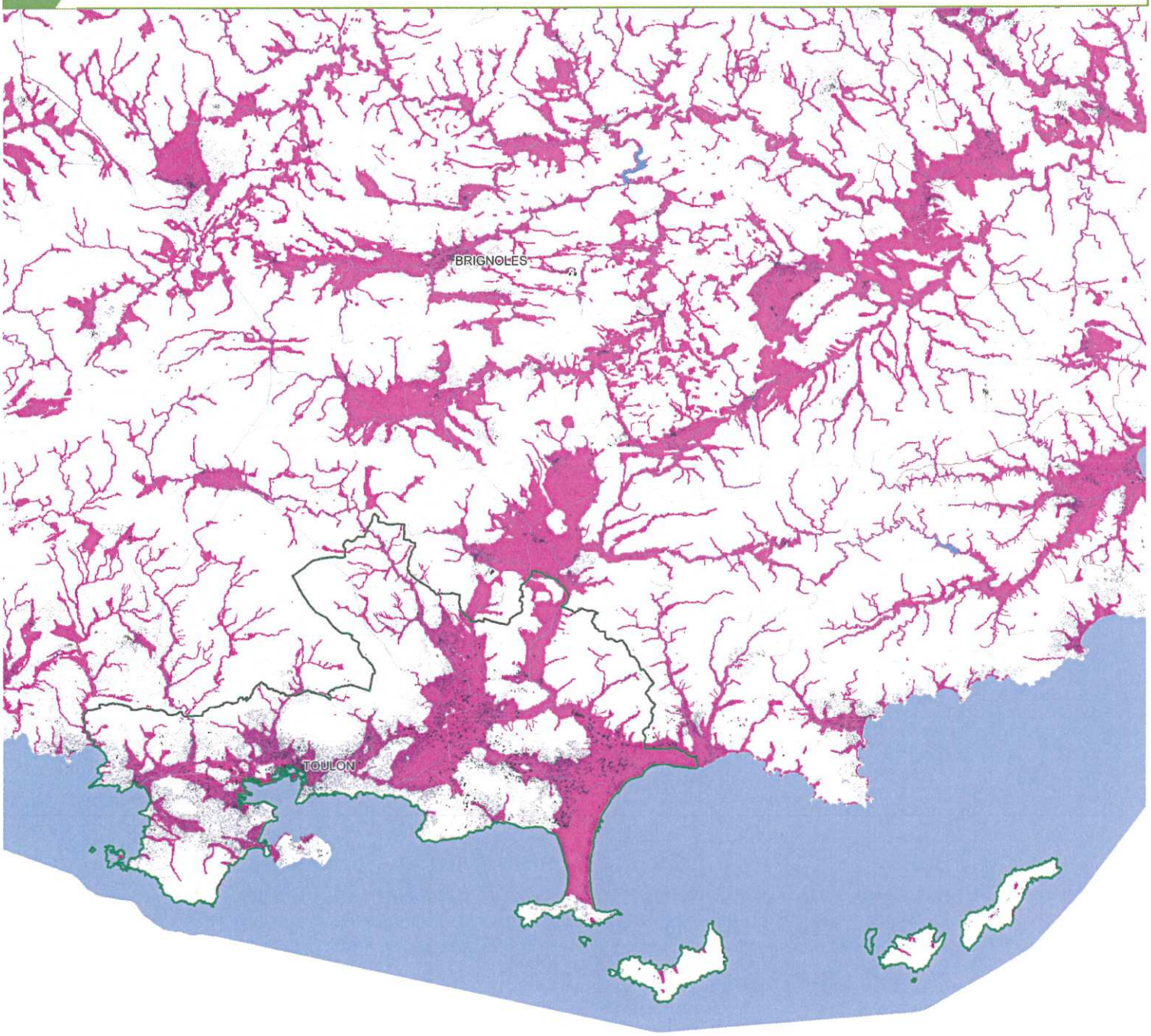

Hors bassin Rhône-Méditerranée
Bâti
Autres Territoires à Risque Important
EAIP débordement de cours d'eau
Limites communales
Territoire à Risque Important

N
W E
S

0 3,330
kilomètres

Protocole Ministères-IGN
du 8 janvier 2012

TRI de Toulon - Hyères
Zone bâtie dans l'EAIP submersion marine

Limites communales

Bâti

Territoire à Risque Important

EAIP Submersion marine

Hors bassin Rhône Méditerranée

Autres Territoires à Risque Important

N
W E
S

0 3,330
kilomètres

Protocole Ministères-IGN
du 8 janvier 2012

TRI de Toulon-Hyères
Périmètres de réflexion
pour la définition des stratégies locales de gestion des risques d'inondations

Périmètres de réflexion

- Sous-bassins identifiés dans le SDAGE
- Périmètre du Plan Rhône (dont PAPI Saône)
- Grand Bassin-versant
- Périmètre du TRI
- Autre TRI
- Villes principales
- Cours d'eau principaux

N
W E
S

0 2,417
kilomètres

Protocole Ministères-IGN
du 8 janvier 2012

TRI de Toulon - Hyères
Densité de population dans l'EAIP débordement de cours d'eau

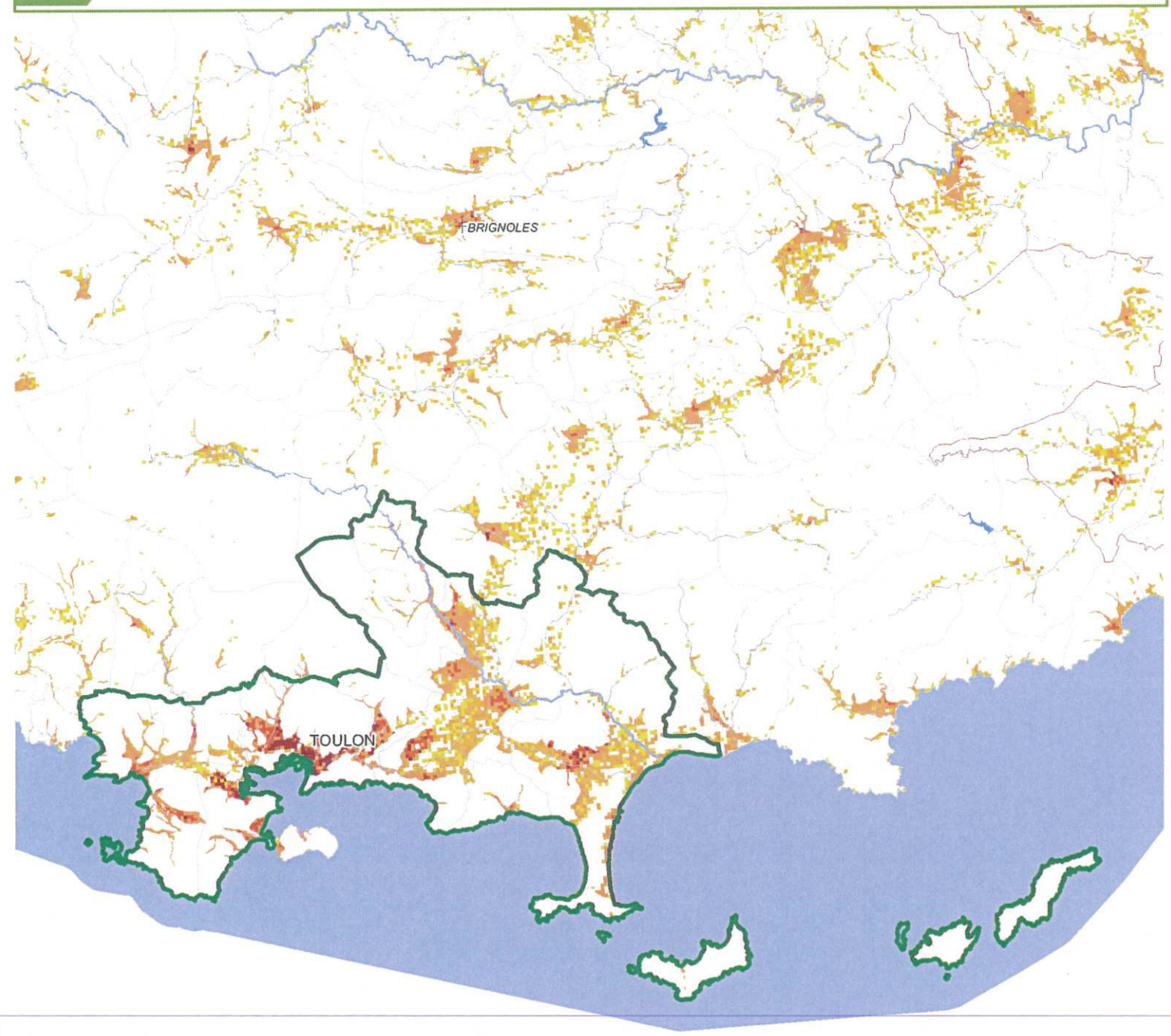

Villes principales

Cours d'eau

Lacs et étangs

Hors bassin Rhône Méditerranée

Limites communales

Territoire à Risque Important

Densité de population dans l'EAIP
Nb d'habitants estimé par km2 (INSEE 07)

- 500 à 5 000
- 200 à 500
- 20 à 200
- 5 à 20
- 0 à 5

Autres Territoires à Risque Important

0 3,116
kilomètres

Protocole Ministères-IGN
du 8 janvier 2012

TRI de Toulon - Hyères
Densité de population dans l'EAIP submersion marine

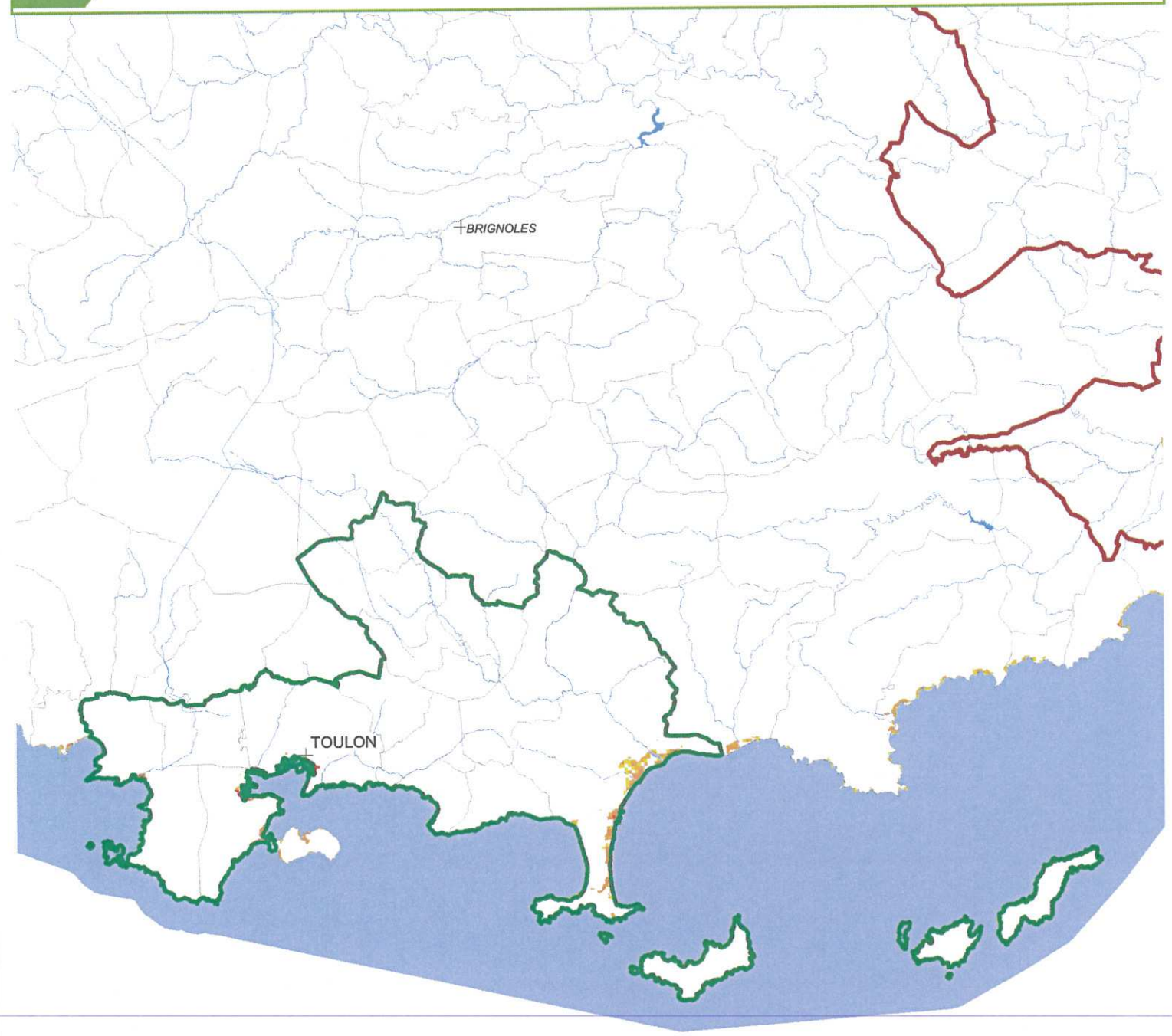

Villes principales

Cours d'eau

Lacs et étangs

Limites communales

Hors bassin Rhône Méditerranée

Autres Territoires à Risque Important

Densité de population dans l'EAIP
Nb d'habitants estimé par km2 (INSEE 07)

- 500 à 5 000
- 200 à 500
- 20 à 200
- 5 à 20
- 0 à 5

Territoire à Risque Important

0 3,116
kilomètres

Protocole Ministères-IGN
du 8 janvier 2012

TRI de Toulon - Hyères
Cours d'eau étudiés pour la cartographie

Cours d'eau étudié

Lacs et Etangs

Hors bassin rhône méditerranée

Limites communales

Territoire à Risque Important

N W E S

0 1,888
kilomètres

Protocole Ministères-IGN
du 8 janvier 2012

Schéma de COhérence Territoriale
Provence Méditerranée

ENVELOPPE APPROCHEE
DES INONDATIONS POTENTIELLES
(E.A.I.P.)

Direction
Départementale
des Territoires
et de la Mer
VAR

Service Aménagement
Durable

Pôle Risques

MARS 2014
Source : DREAL
Fond : IGN2008/CSCAN25

Limite des communes
Limite du SCOT Provence Méditerranée
Zone d'EAIP

Annexe V-2-27 carte de l'enveloppe approchée des inondations potentielles

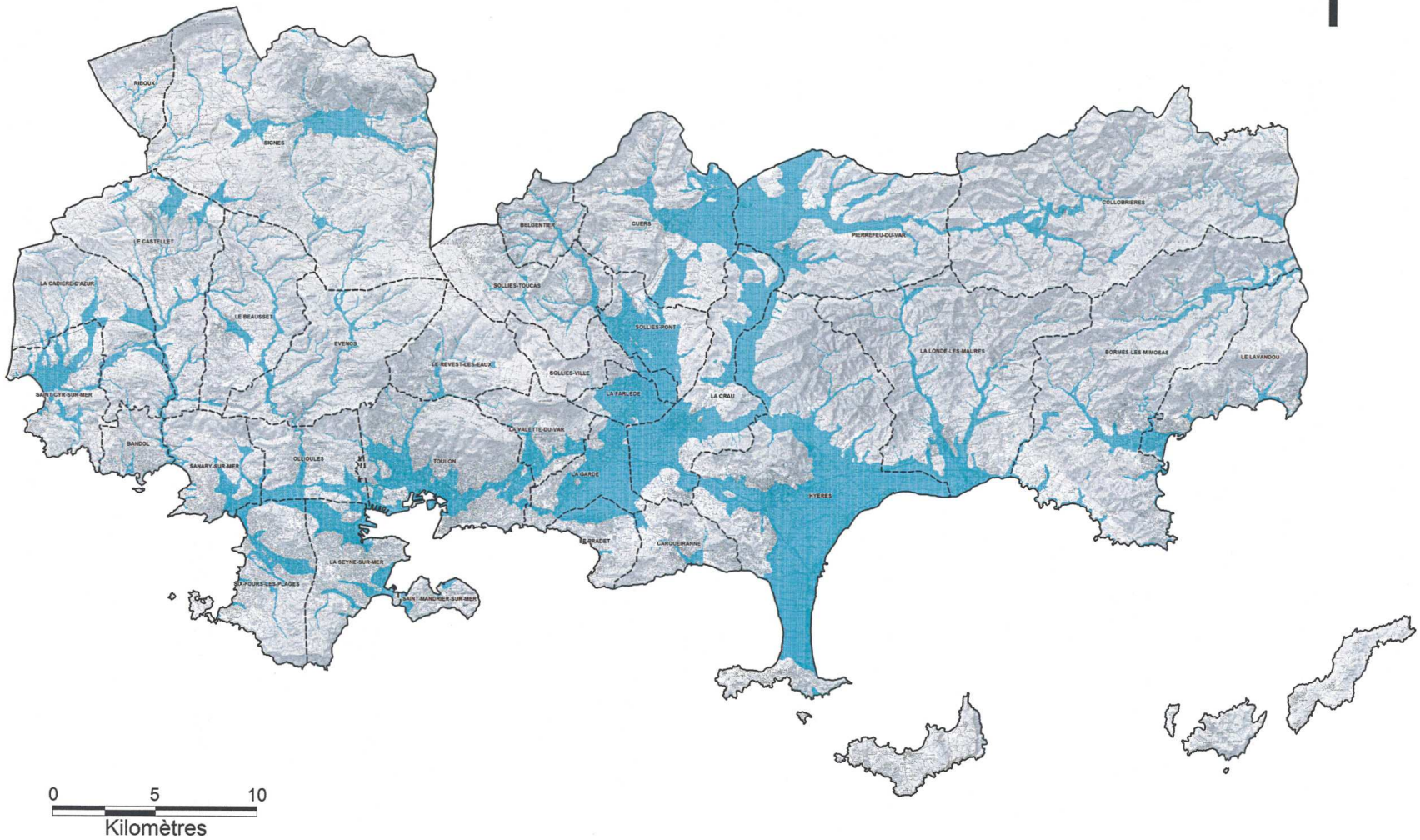

ATLAS DES ZONES INONDABLES
DU VAR

Schéma de COhérence Territoriale
Provence Méditerranée

APPROCHE
HYDROGEOMORPHOLOGIQUE

Direction
Départementale
des Territoires
et de la Mer
VAR

Service Aménagement
Durable

Pôle Risques

MARS 2014
Source : IPSEAU
Fond : IGN2008©SCAN25

- Lit mineur
- Lit moyen
- Lit majeur ordinaire
- Lit majeur exceptionnel
- Inondabilité par ruissellement sur les piémonts
- Barrage de travertins
- Ruissellement en aval d'un barrage de travertins
- Suspicion de débordements sur terrasse
- Axe d'écoulement en crue
- Ruissellement (zonage non délimité)
- Glacis-Cône
- Dépression fermée (contour net ou peu net)
- Pied de versant
- Corniche dans le substrat
- Talus net
- Talus peu net
- Remblai
- Remblais d'infrastructures
- Lit mineur recalibré
- Digues
- Ouvrage d'art
- Carrière, gravière ou déblais
- Limite de zone étudiée

Annexe V-2-28 carte de l'(atlas des zones inondables

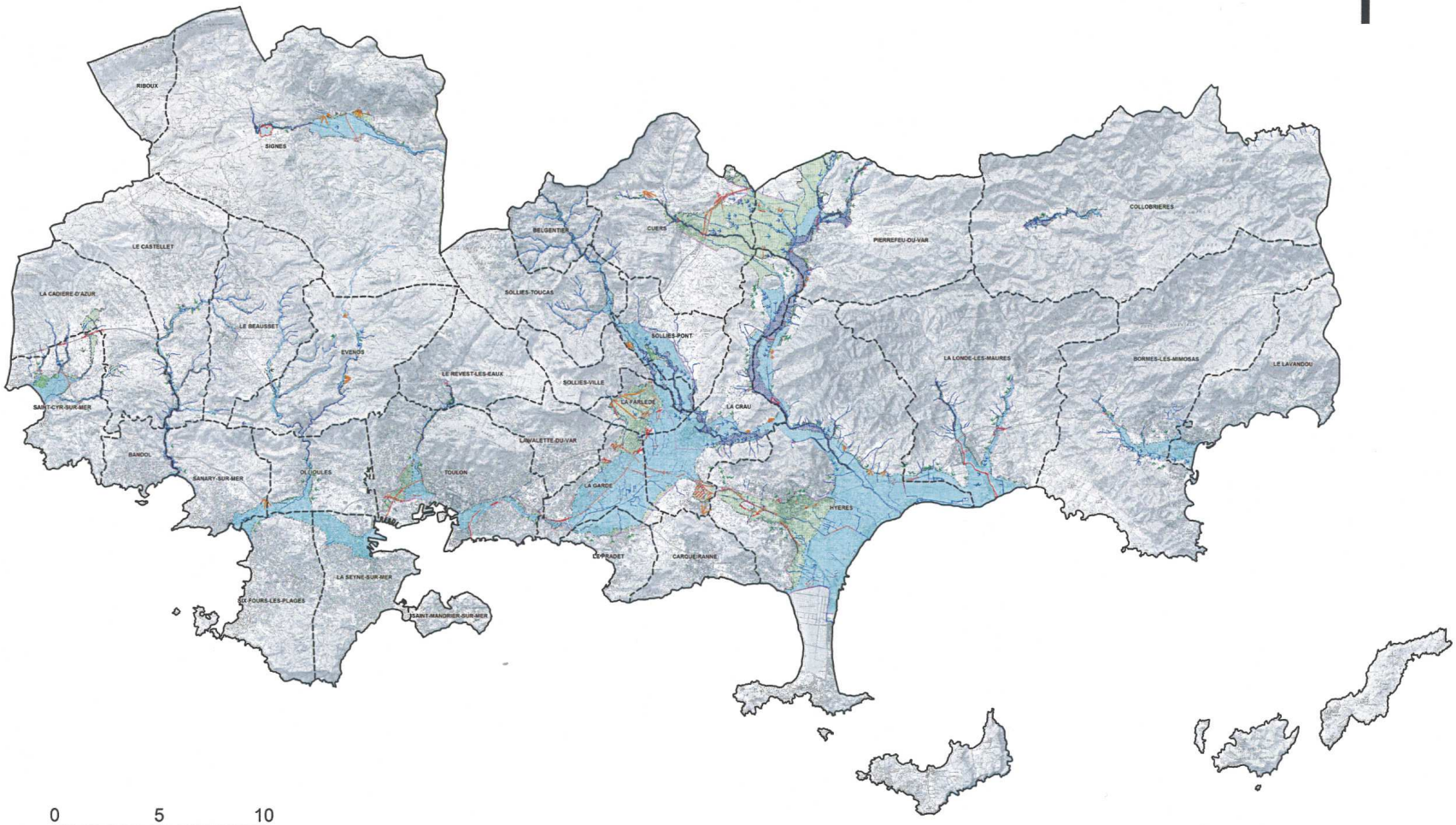

PRÉFET DU VAR

Direction Départementale des Territoires et de la Mer VAR

Annexe V-2-29 carte de l'état d'avancement des PPRI dans le Var

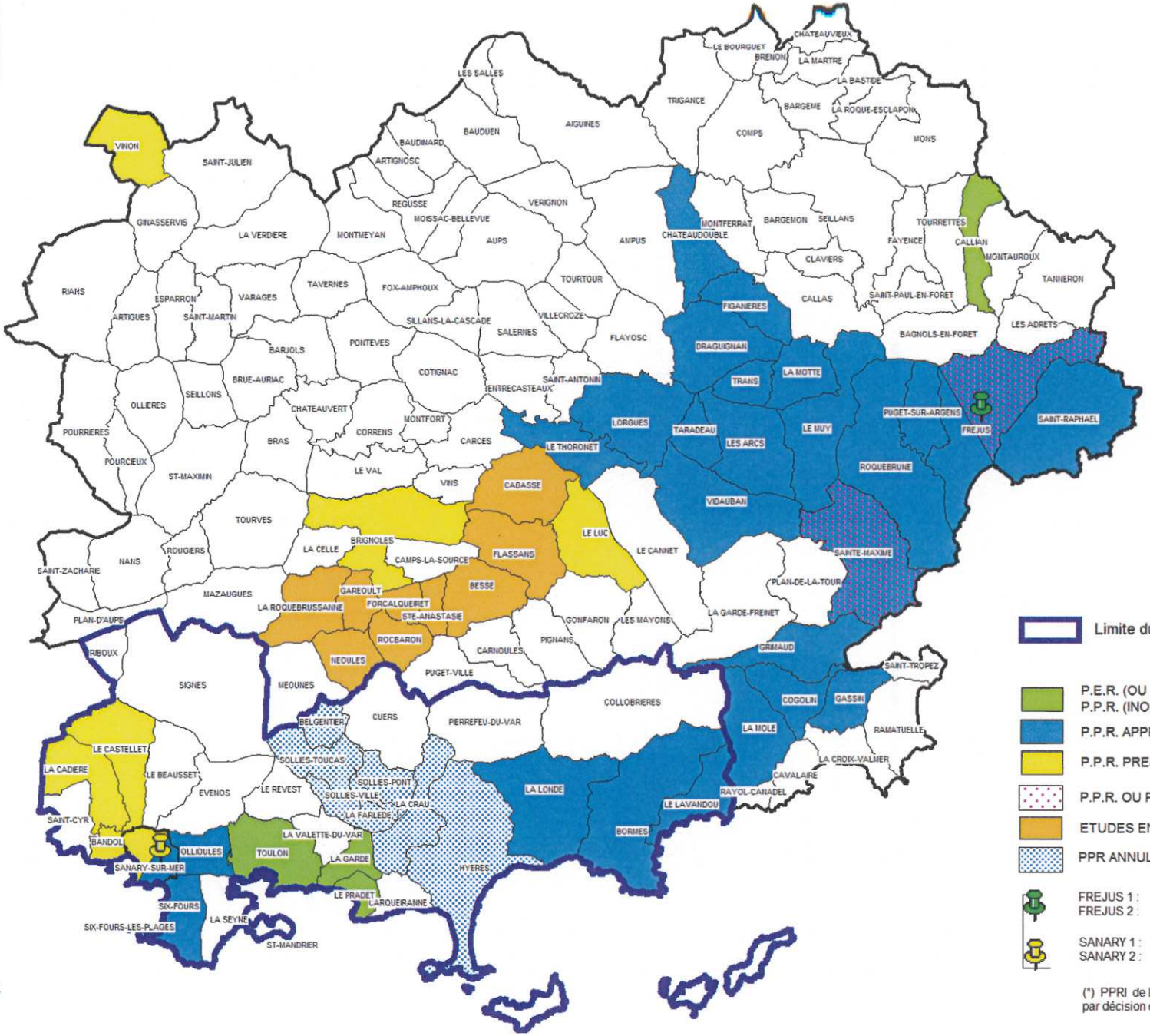

Limite du SCot Provence Méditerranée

P.E.R. (OU R111-3) APPROUVES VALANT P.P.R. (INONDATIONS+MVT) -

P.P.R. APPROUVES -

P.P.R. PRESCRITS - (Elaboration)

P.P.R. OU P.E.R. MIS EN REVISION -

ETUDES EN COURS AVANT PRESCRIPTION -

PPR ANNULE (*)

FREJUS 1 : Pédégal,valescure. (Mis en révision)
FREJUS 2 : Argens (approuvé)

SANARY 1 : Reppe (approuvé)
SANARY 2 : Grand Vallat (en cours)

(*) PPRI de la Vallée du Gapeau annulé le 13/03/2014 par décision de La Cour Administrative d'Appel de Marseille.

OCTOBRE 2014

FAÇADE MÉDITERRANÉE > PROVENCE - ALPES - COTE D'AZUR

Aires marines protégées - Sites marins et mixtes

EDITEE LE : **21/08/2013**

Annexe V-2-3 carte des aires marines protégées en PACA et des enjeux

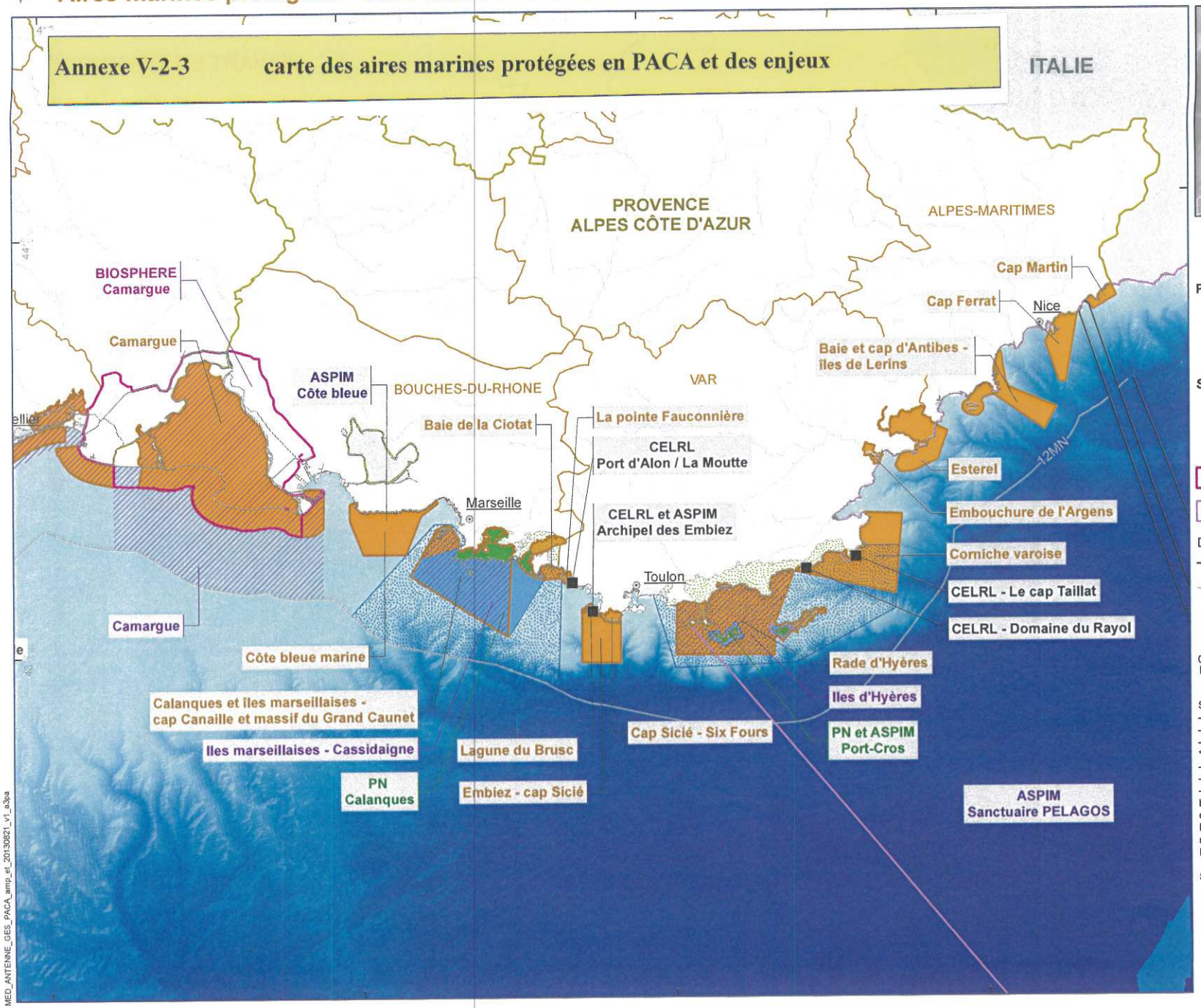

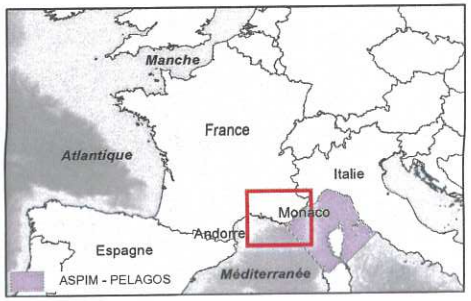

Domaine public maritime du Conservatoire du Littoral

Parc National :

- Coeur marin et aire marine adjacente
- Coeur terrestre et aire optimale d'adhésion

Sites Natura 2000 :

- Directive Habitats-Faune-Flore
- Directive Oiseaux

- Réserve de biosphère
- ASPIM - Convention de Barcelone

Délimitation des espaces maritimes*:

- Frontière maritime ou ZEE
- Limite de la mer territoriale française

0 20 40 km

0 6 12 MN

Sources des données :
- Espace protégé : INPN / MNHN, PNCAL, PNPC, CELRL, AAMP.
- Trait de côte : SHOM/IGN Histolitt (TCH) V1.0 dec. 2007
- Frontière maritime, 12MN : SHOM, 2010
* (ne pas utiliser pour la navigation)
- ZEE : Agence des AMP 2012 (selon coord. décret)
- Délimitations terrestres et cours d'eau : IGN, FAO
- Bathymétrie : Le Suavé R., Normand A. (1996) Synthèse bathymétrique de données multifaisceaux (Méditerranée occidentale), 1/250000, Editions Ifremer. // Berné S., Carré D., Loubrieu B., Mazé J.P., Normand A. (2001) Carte morpho-bathymétrique du Golfe du Lion. 1/100 000e. IFREMER - Région Languedoc-Roussillon. // © Ifremer-SHOM, 2010 ; GEBCO-08.

Système de coordonnées : Lambert 93 / RGF93 / IAG GRS 1980

Agence des aires marines protégées

MED_ANTENNE_GES_PACA_amp_et_20130821_v1_a3pa

PRINCIPAUX ENJEUX ENVIRONNEMENTAUX ISSUS DE L'ÉVALUATION INITIALE DU PAMM EN SOUS RÉGION MARINE MÉDITERRANÉE OCCIDENTALE

EDITEE LE : 11/06/2012

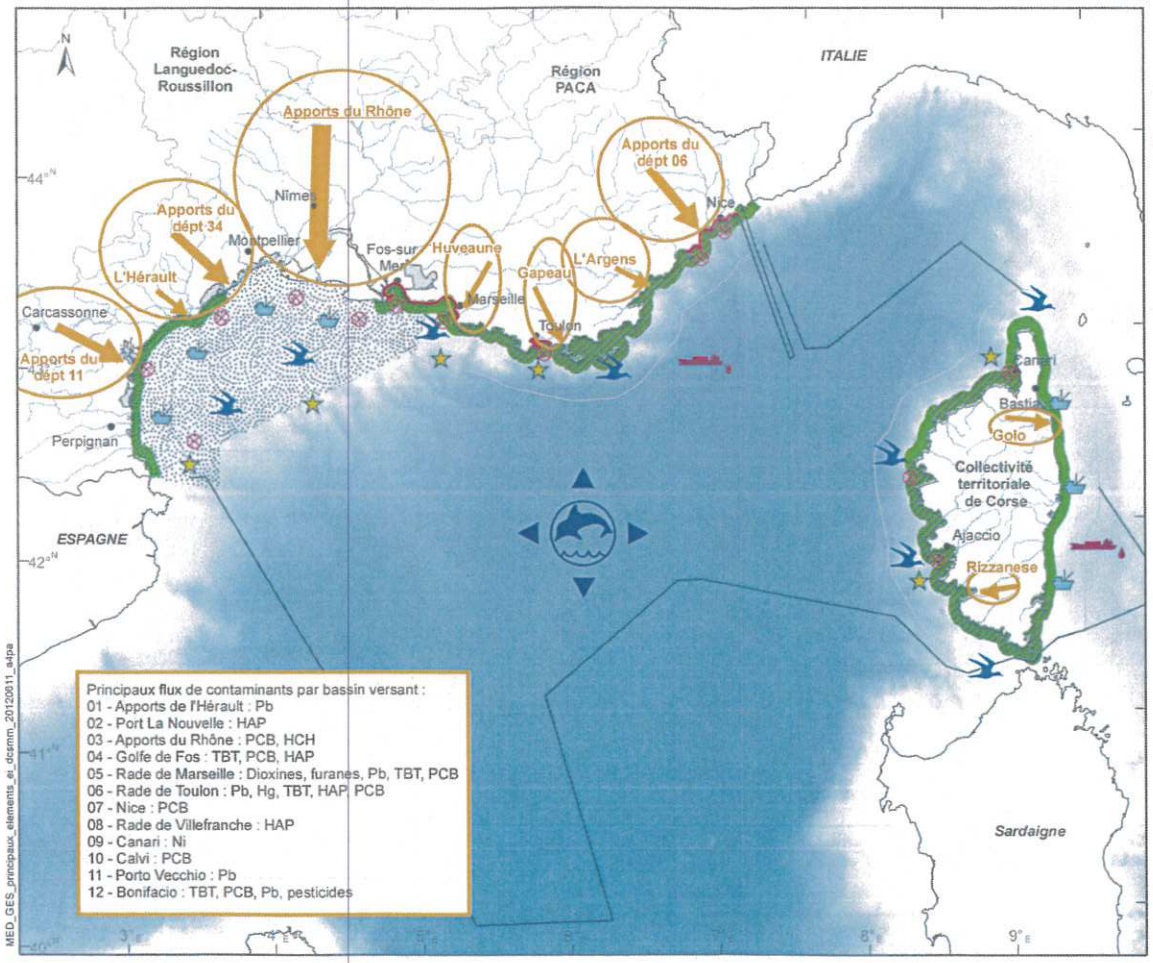

MED_GES_principaux_elements_ei_dcsmm_20120911_a4pa

Ces informations à "macro échelle" ne préjugent pas de l'absence d'enjeux plus locaux.

- Principaux flux de contaminants par bassin versant
- Littoral très fortement urbanisé
- Petits fonds côtiers de grande richesse écologique
- Mouillages (pression importante)
- Enjeux halieutiques forts
- Pêche aux arts trainants
- Canyons à forte richesse écologique
- Oiseaux marins
- Mammifères marins
- Macrodéchets
- Rejets illicites

Délimitations maritimes françaises *

- Limite de la mer territoriale
- Limite des eaux sous juridiction (ZPE)

0 30 60 120 kilomètres

0 24 48 milles nautiques

Sources des données :
- Eléments DCSMM : AERMC, DIRM, AAMP
- Délimitations maritimes françaises : SHOM, 2011
* (ne pas utiliser pour la navigation)
- Délimitations administratives et fleuves: ESRI, IGN

Système de coordonnées : Lambert 93 / RGF93 / IAG GRS 1980

SOUS-RÉGION MARINE MÉDITERRANÉE

Synthèse concernant le patrimoine naturel connu à forts enjeux

EDITEE LE : **05/2013**

Ces informations à "macro échelle" ne préjugent pas de l'absence d'enjeux plus locaux"

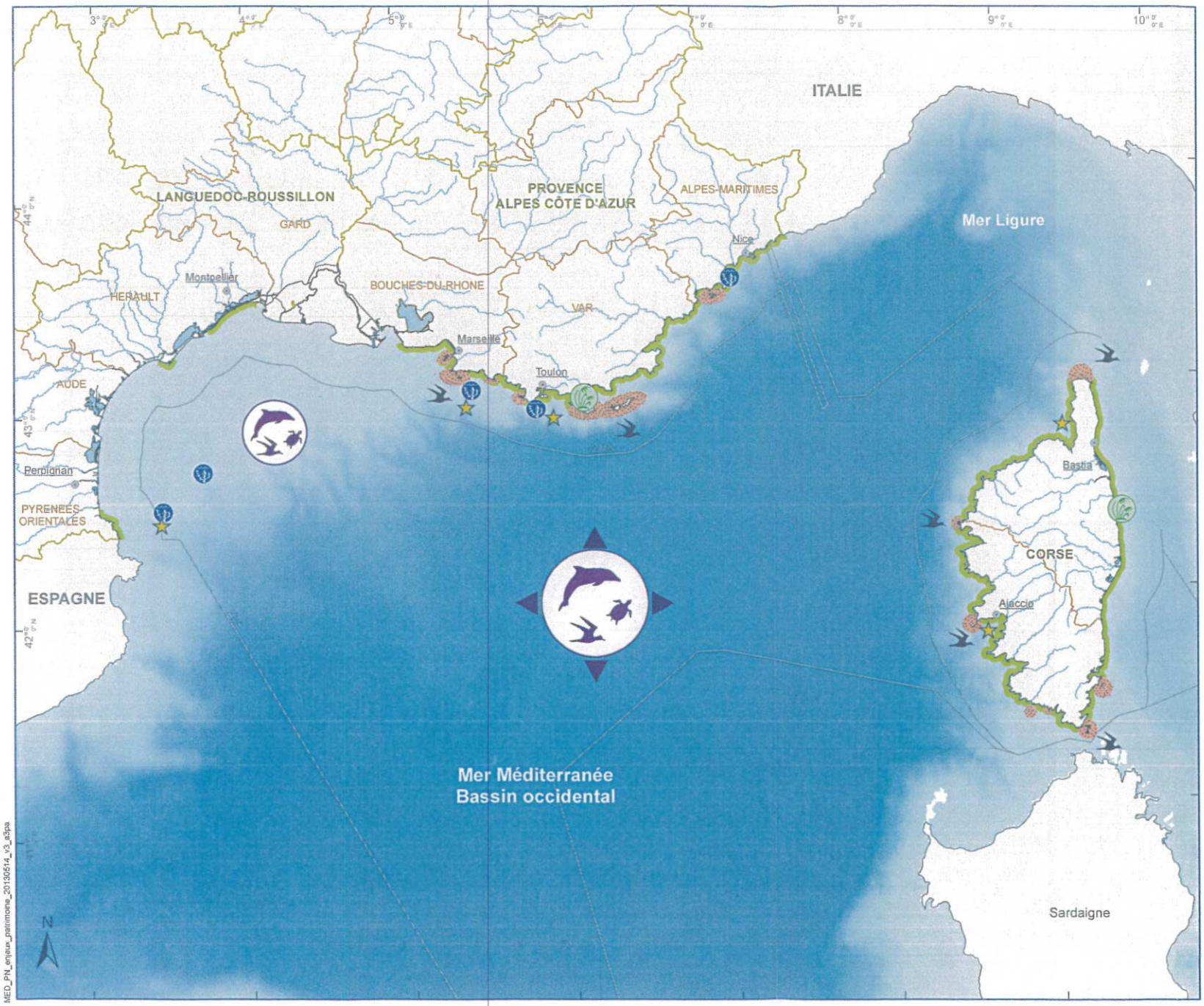

Habitats patrimoniaux: présence d'herbier de posidonie et de coralligène

Site majeur d'herbier à posidonie

Ile et îlot

Canyon à forte richesse écologique

Présence de corail blanc

ESPÈCES:

Présence de cétacés, oiseaux et tortues marines - zones d'alimentation et de repos

Oiseaux marins - site de nidification

DÉLIMITATIONS MARITIMES FRANÇAISES*:

Mer territoriale et ZEE

0 20 40 60 80 kilomètres

0 12 24 48 Milles nautiques

Sources :
- Habitats patrimoniaux, herbier de posidonie, coralligène, corail blanc (selon campagne MEDSEACAN), île et îlot : Agence des aires marines protégées
- Canyon - richesse écologique : expertise DCSMM
- Cétacés, oiseaux, tortues : Expertise DCSMM, ASR Corse, Agence des AMP
- Trait de côte : SHOM/IGN Histolitt (TCH) V2 2010
- Frontière maritime, 12MN : SHOM, 2010

* (ne pas utiliser pour la navigation)
- ZEE : Agence des AMP 2012 (selon coord. décret)
- Délimitations terrestres et cours d'eau : IGN, FAO
- Bathymétrie : GEBCO-2008.

Système de coordonnées : Lambert 93 / RGF93 / IAG GRS 1980

Agence des aires marines protégées

MED_PN_enjeux_patrimoine_20130514_v3_a3pa

SOUS-RÉGION MARINE MÉDITERRANÉE
Enjeux liés aux usages et ressources

EDITEE LE : **05/2013**

Ces informations à "macro échelle" ne préjugent pas de l'absence d'enjeux plus locaux"

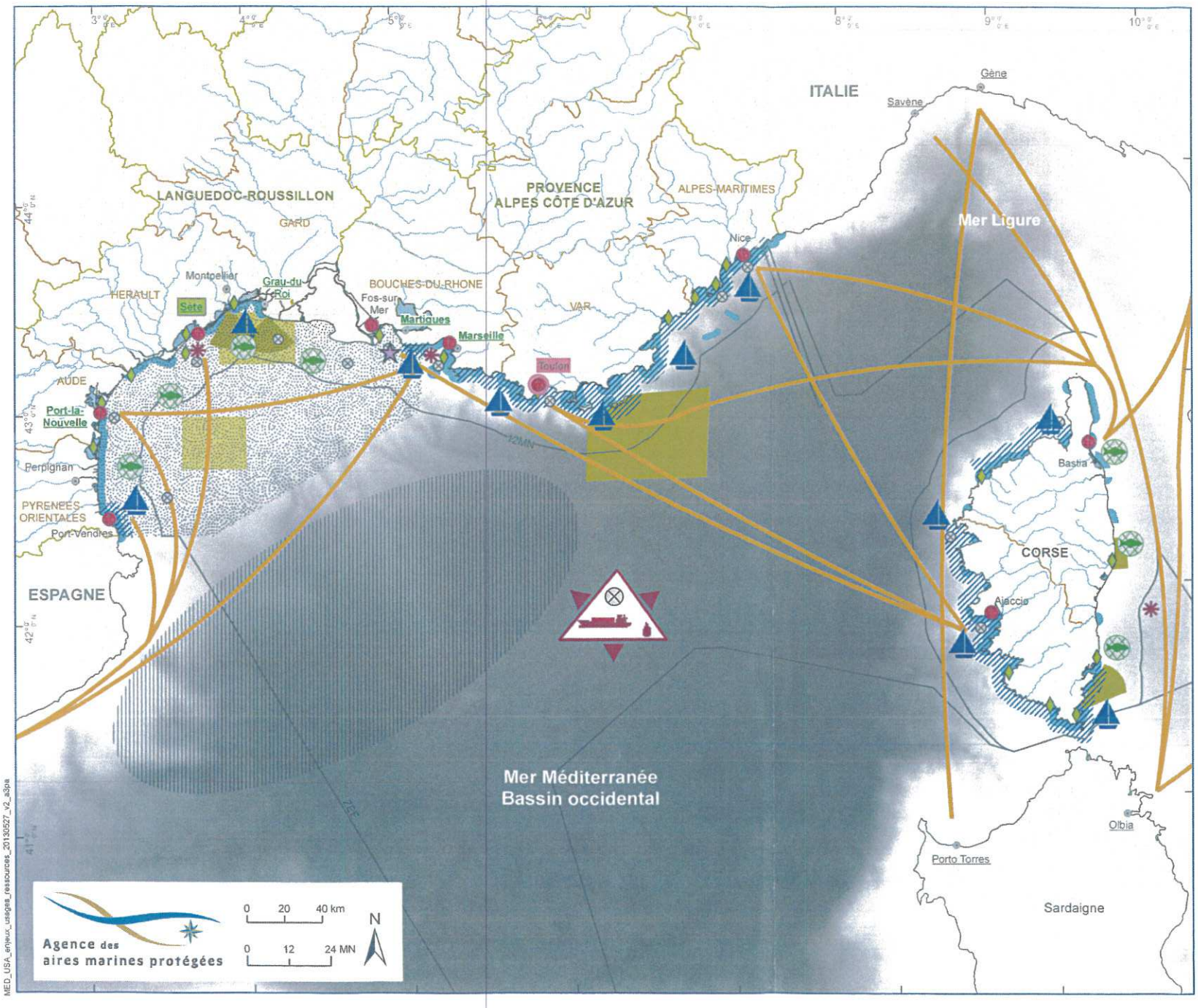

TRAFIC MARITIME

- principal port de commerce
- flux de marchandises et de passagers

TOURISME ET PLAISANCE

- principal bassin de navigation de plaisance
- site préférentiellement fréquenté pour les activités nautiques
- mouillage (pressions importantes)

PECHE ET AQUACULTURE

- Sète — principal quartier maritime de la façade (en nombre de navires)
- "ports" — Principaux ports de débarquement
- enjeux halieutiques forts
- pêche aux arts trainants
- ferme aquacole

USAGES INDUSTRIELS ET MILITAIRES

- site d'étude pour l'extraction de sable
- zone potentielle d'extraction d'hydrocarbures
- site d'étude d'éoliennes
- port militaire de Toulon
- principale zone de tirs

POLLUTIONS

- macrodéchets
- rejets illicites
- macrodéchets flottants et rejets illicites au large

DÉLIMITATIONS MARITIMES FRANÇAISES*:

- Mer territoriale et ZEE

Sources :
- Port, activité nautique, mouillage, enjeux halieutiques, pêche (arts trainants), rejets illicites, macrodéchets : enjeux environnementaux DCSMM (2012), AAMP
- flux de marchandises : GIS3M, carte enjeux 2009, étude ESPEXS
- bassin de navigation: carte enjeux 2009, ASR Corse, Agence des AMP
- sable, hydrocarbure, ferme aquacole, ZEE : AAMP ;
- zone de tirs : SHOM
- Trait de côte : SHOM/IGN Histolitt (TCH) V2 2010
- Frontière maritime, 12MN : SHOM, 2010

* (ne pas utiliser pour la navigation)
- Délimitations terrestres et cours d'eau : IGN, FAO
- Bathymétrie : GEBCO-2008.

Conception: Agence des aires marines protégées
Système de coordonnées : Lambert 93 / RGF93 / IAG GRS 1980

MED_USA_enjeux_usages_ressources_20130527_v2_a3pa

Annexe V-2-30 carte des zones inondables définies dans les PPRI

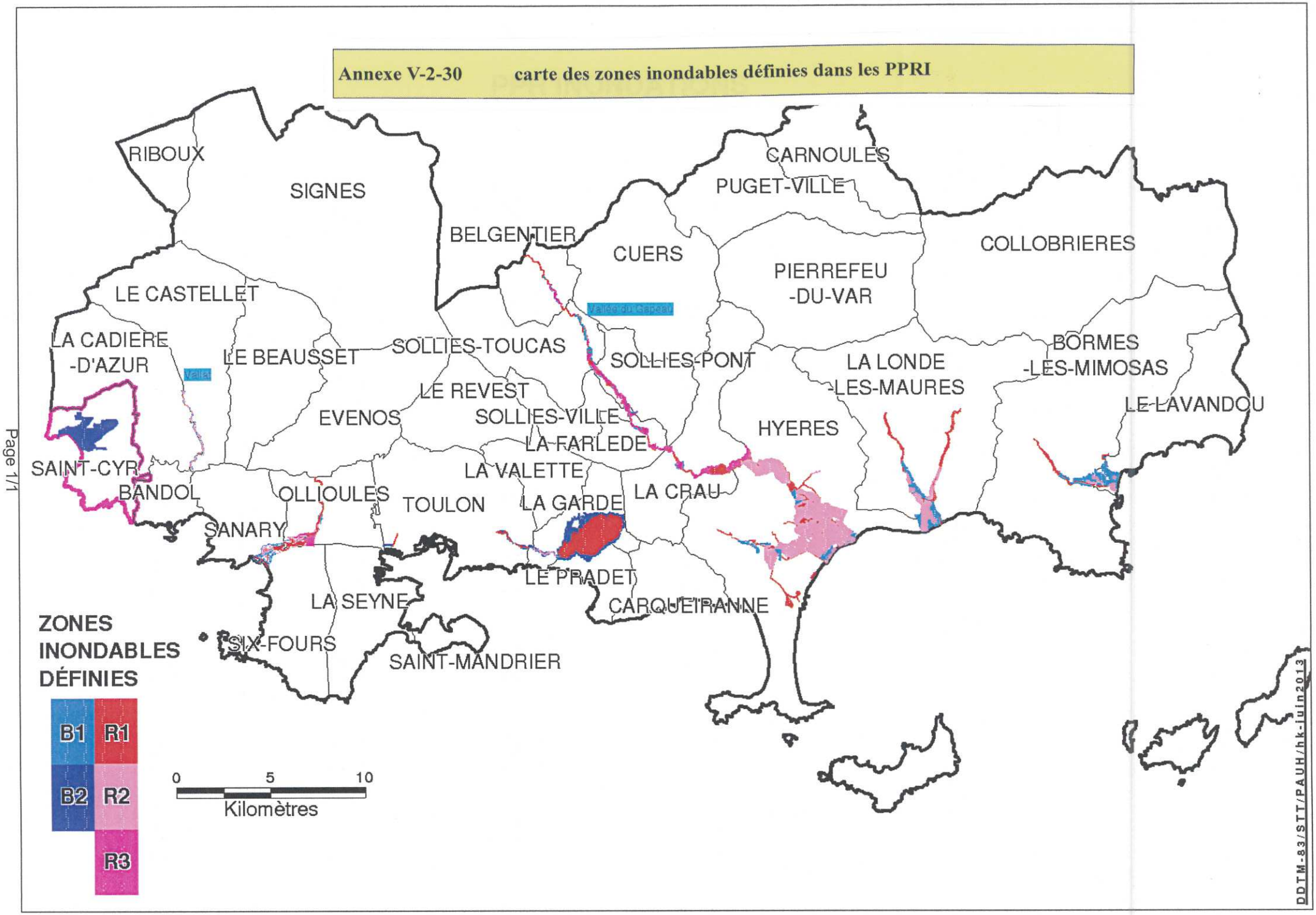

Schéma de COhérence Territoriale
Provence Méditerranée

TERRAINS SOUMIS AUX
OBLIGATIONS LEGALES DE DEBROUSSAILLEMENT
(O.L.D.)

Direction
Départementale
des Territoires
et de la Mer
VAR

Service Aménagement
Durable

Pôle Risques

MARS 2014
Source : DDTM/SEF
Fond : IGN2008©SCAN25

- Limite des communes
- Limite du SCOT Provence Méditerranée
- Zones de débroussaillement

Annexe V-2-31 carte des terrains soumis à l'obligation légale de défrichement

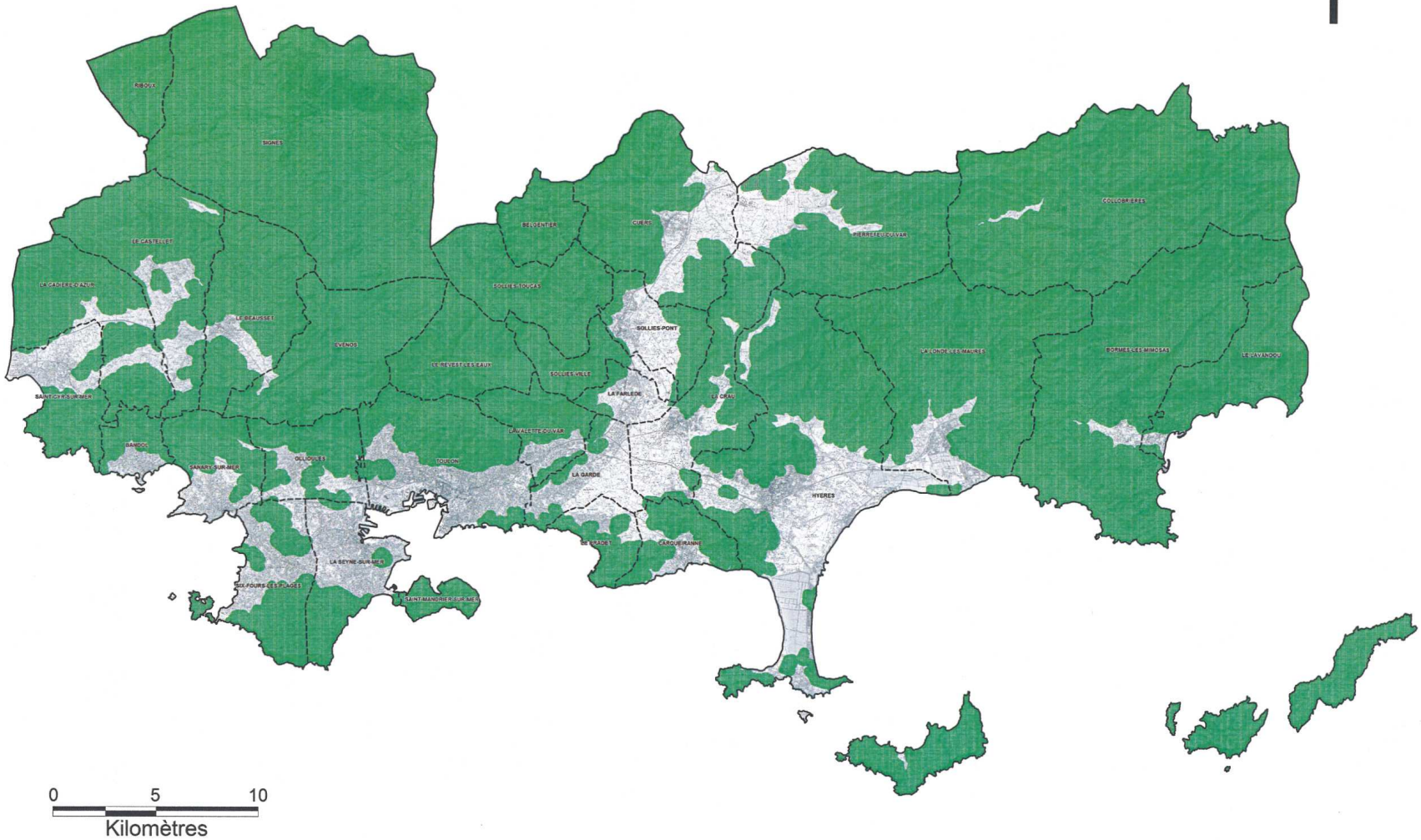

PRÉFET DU VAR

Schéma de COhérence Territoriale
Provence Méditerranée

ESPACES BOISES SUSCEPTIBLES D'ETRE SOUMIS A AUTORISATION DE DEFRICHEMENT

Direction Départementale des Territoires et de la Mer VAR
Service Aménagement Durable
Pôle Risques

MARS 2014
Source : DDTM/SEF
Fond : IGN2008©SCAN25

Limite du SCOT Provence Méditerranée
Limite des communes
Zones de défrichement

Annexe V-2-32 carte des espaces boisés soumis à autorisation légale de défrichement

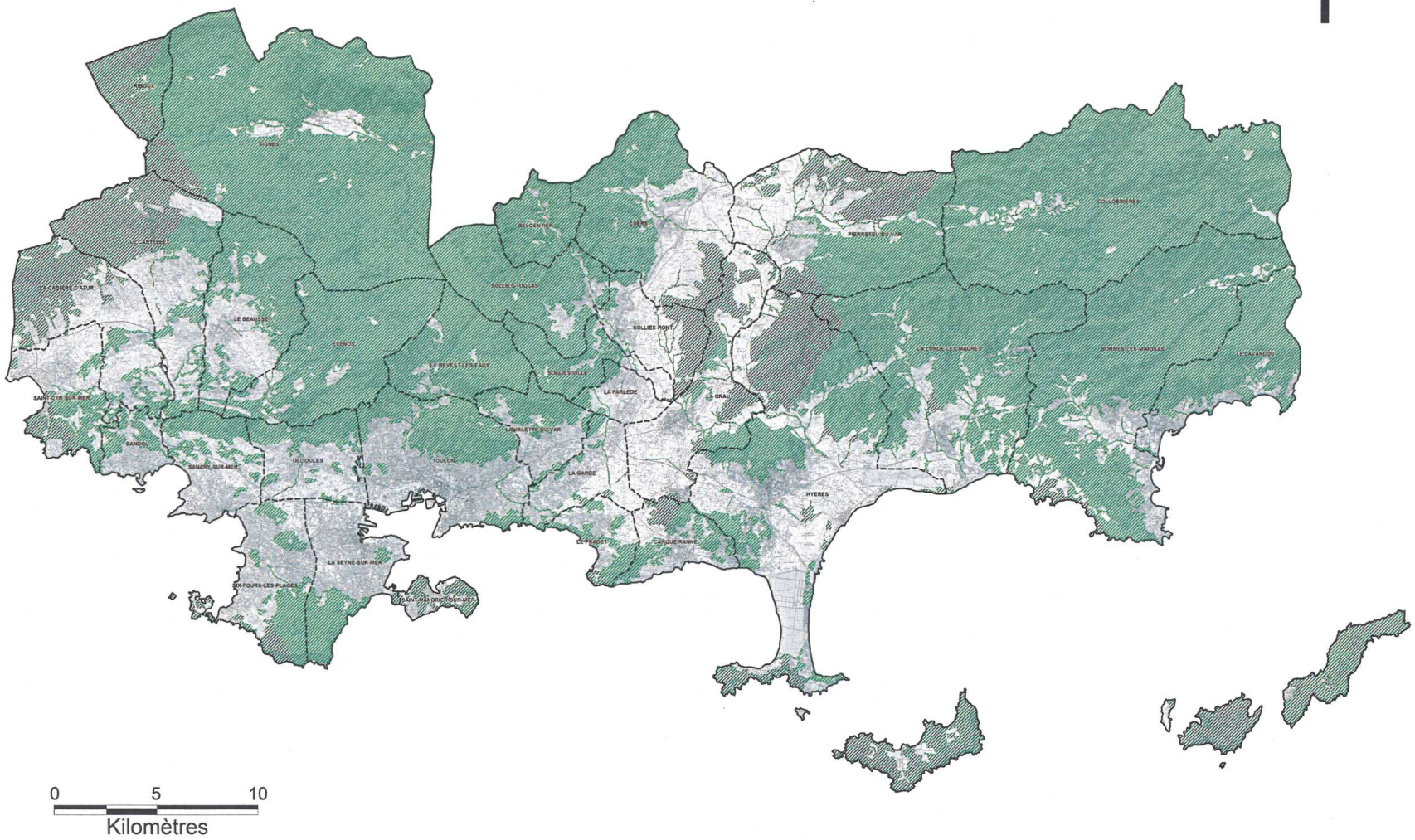

PRÉFET DU VAR

Direction Départementale des Territoires et de la Mer VAR

Annexe V-2-33 carte de l'état d'avancement des PPRIF du Var

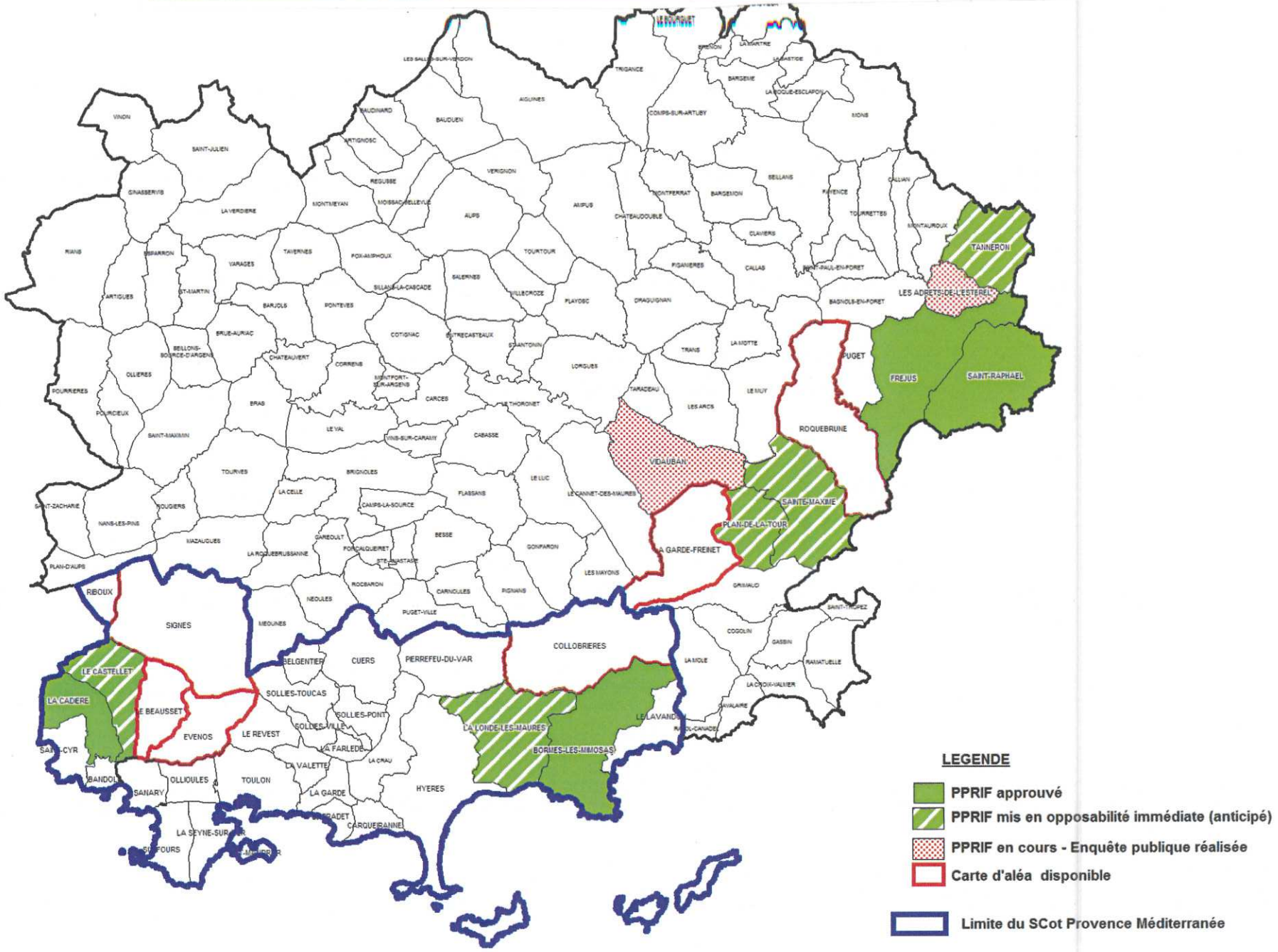

LEGENDE

- PPRIF approuvé
- PPRIF mis en opposabilité immédiate (anticipé)
- PPRIF en cours - Enquête publique réalisée
- Carte d'aléa disponible
- Limite du SCot Provence Méditerranée

OCTOBRE 2014

Annexe V-2-34 carte des espaces parcourus par le feu

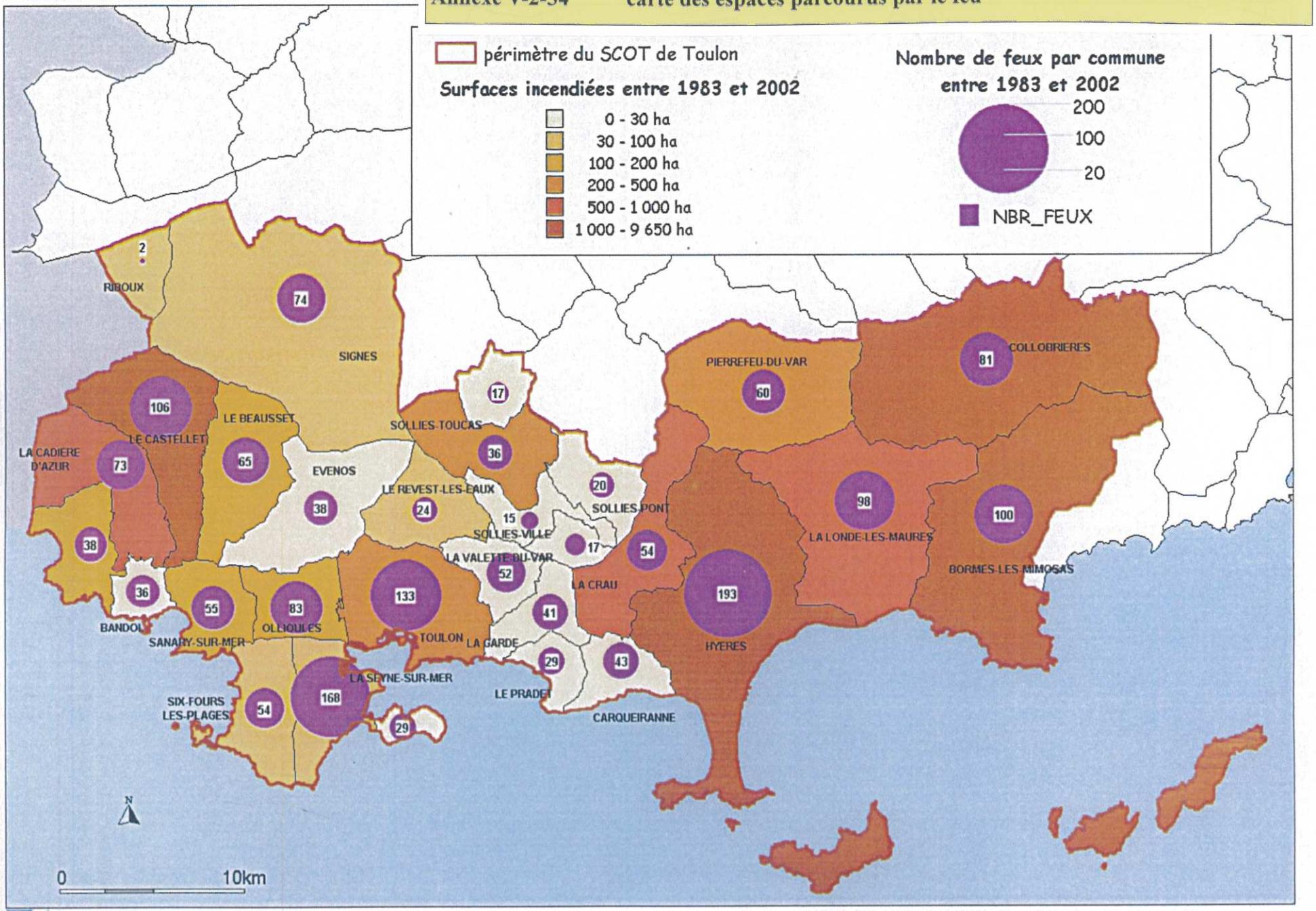

Sources : IGN - BdCarto PACA 2001
BRGM - Prométhée

INCENDIES DE FORET

Schéma de COhérence Territoriale
Provence Méditerranée

ESPACES PARCOURUS PAR LES GRANDS INCENDIES DEPUIS 1958

Direction
Départementale
des Territoires
et de la Mer
VAR

Service Aménagement
Durable

Pôle Risques

MARS 2014
Source : DDTM
Fond : IGN2008©SCAN25

- Limite des communes
- Limite du SCOT Provence Méditerranée
- Zones incendiées

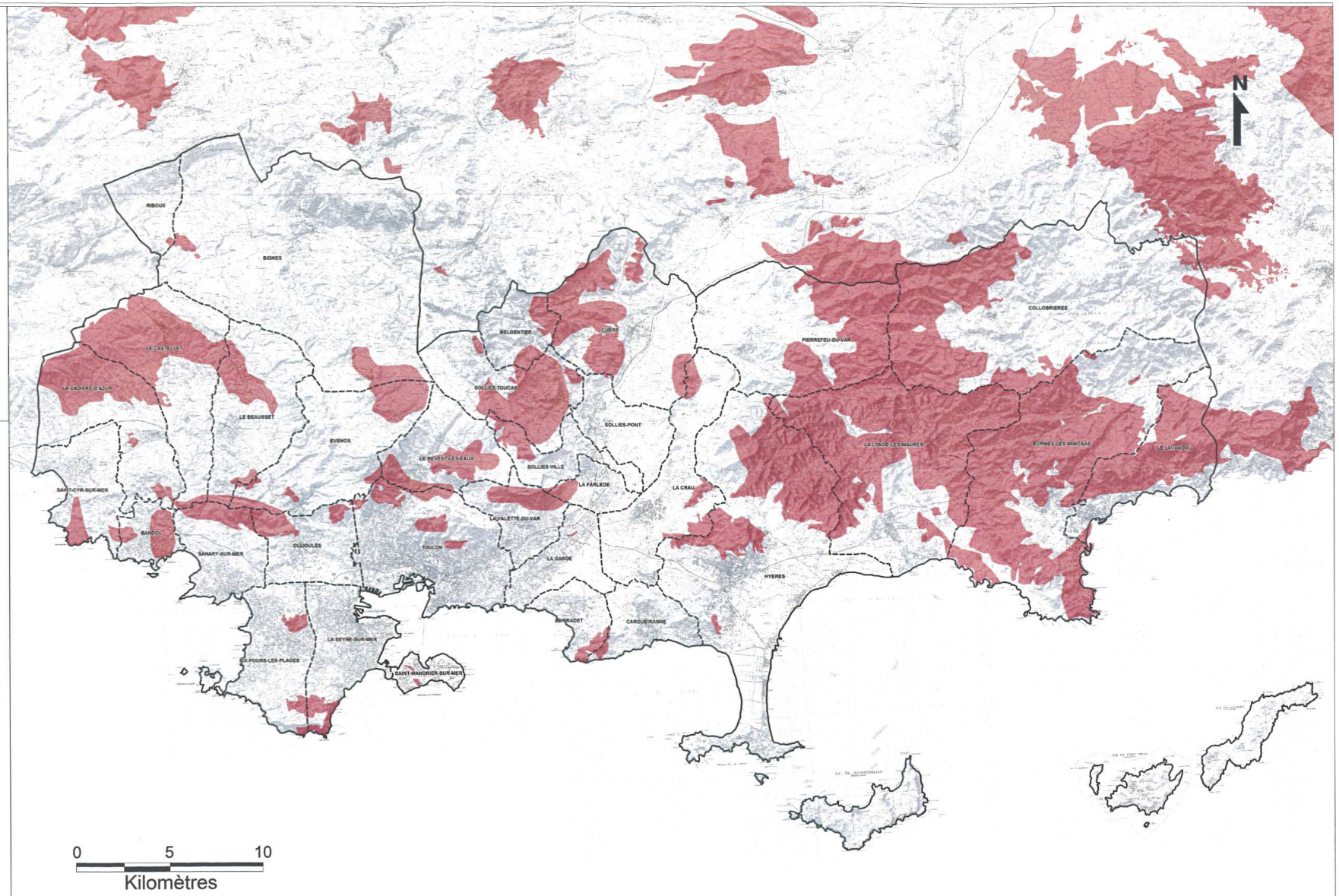

Schéma de COhérence Territoriale
Provence Méditerranée

MOUVEMENTS DE TERRAIN

Direction
Départementale
des Territoires
et de la Mer
VAR

Service Aménagement
Durable

Pôle Risques

MARS 2014
Source : BRGM-2007
Fond : SCAN25/IGN2008

Formations susceptibles d'abriter des karsts formés par dissolution calcaire (Effondrement)
Formations susceptibles d'abriter des cavités souterraines formées par dissolution de gypse (Effondrement)
Formations susceptibles d'abriter des carrières souterraines (Effondrement)
Formations susceptibles d'engendrer chutes de blocs et éboulements
Formations susceptibles d'engendrer des glissements de terrain
Formations susceptibles d'engendrer des "coulées"

Evènements répertoriés sur la BD Mvt du BRGM
Effondrements
Coulées
Chutes de blocs
Glissements

Carrières

ECHELLE : Représentation au 1 / 80 000e de données validées à l'échelle 1 / 100 000e (SOURCE BRGM)

Annexe V-2-35 carte des mouvements de terrain

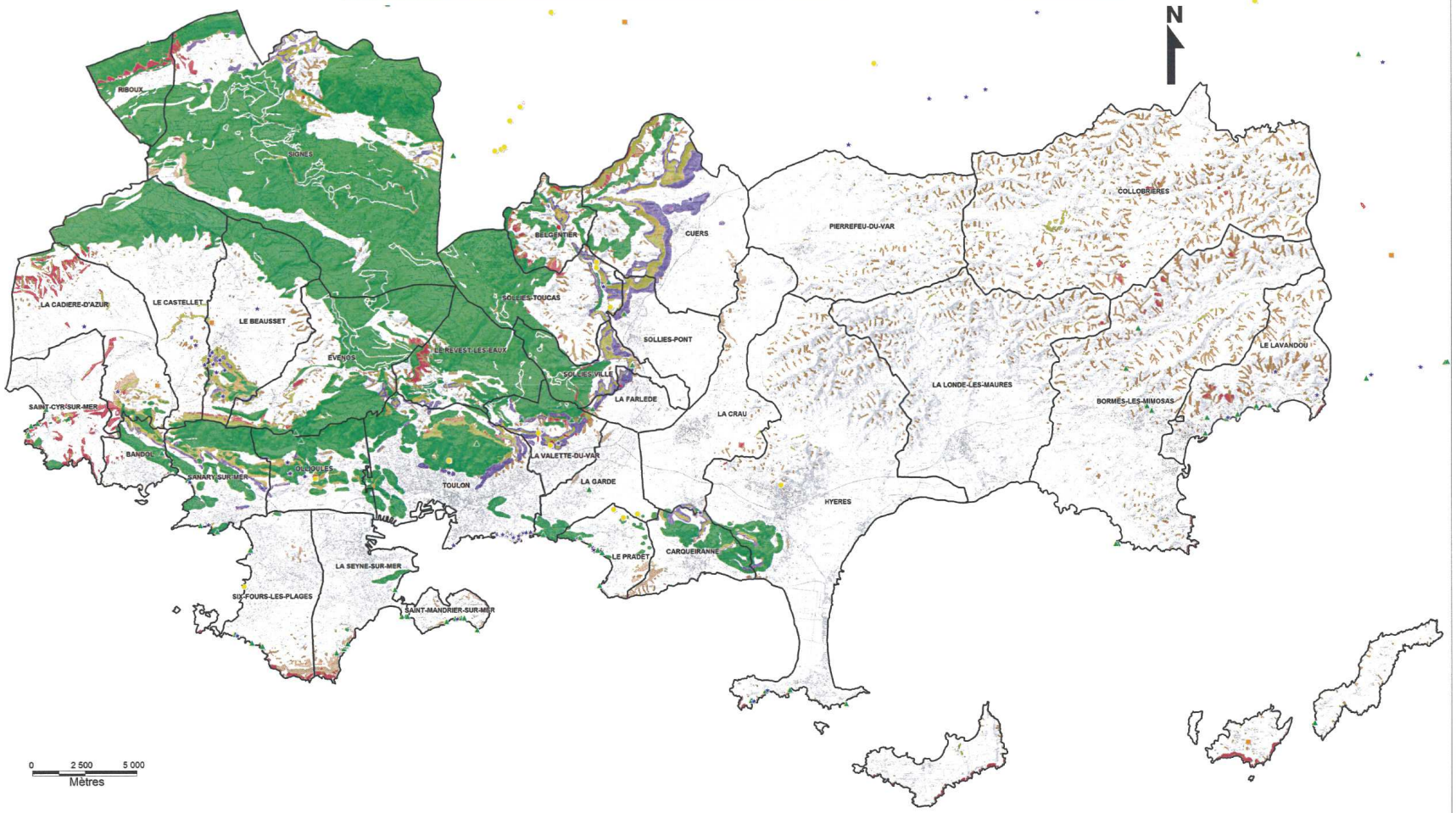

Annexe V-2-36 carte de l'état d'avancement des PPR mouvements de terrain

PRÉFET DU VAR

Direction Départementale des Territoires et de la Mer VAR

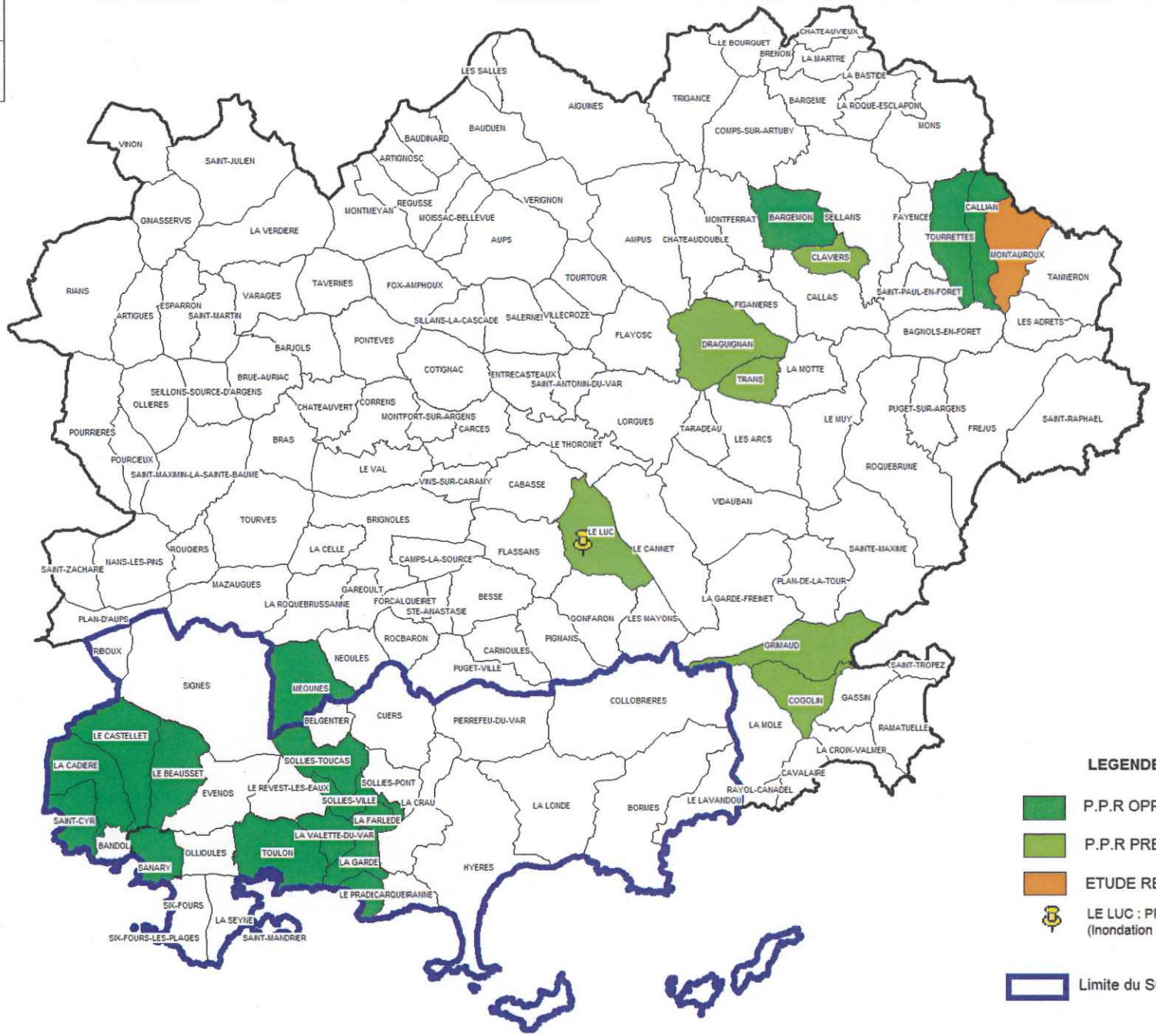

LEGENDE

- P.P.R OPPOSABLES
- P.P.R PRESCRITS
- ETUDE REALISEE AVANT PRESCRIPTION
- LE LUC : PPR MULTIRISQUE (Inondation et mouvement de terrain)
- Limite du SCot Provence Méditerranée

OCTOBRE 2014

Annexe V-2-37 carte des zones de retrait - gonflement des sols argileux

Schéma de COhérence Territoriale
Provence Méditerranée

RETRAIT GONFLEMENT
DES SOLS ARGILEUX

Direction
Départementale
des Territoires
et de la Mer
VAR

Service Aménagement
Durable

Pôle Risques

MARS 2014
Source : BRGM-2007
Fond : SCAN25-DIGIN2008

- Limite des communes
- Limite du SCOT Provence Méditerranée

ALEA RETRAIT/ GONFLEMENT
- Zones soumises à un aléa faible
- Zones soumises à un aléa moyen

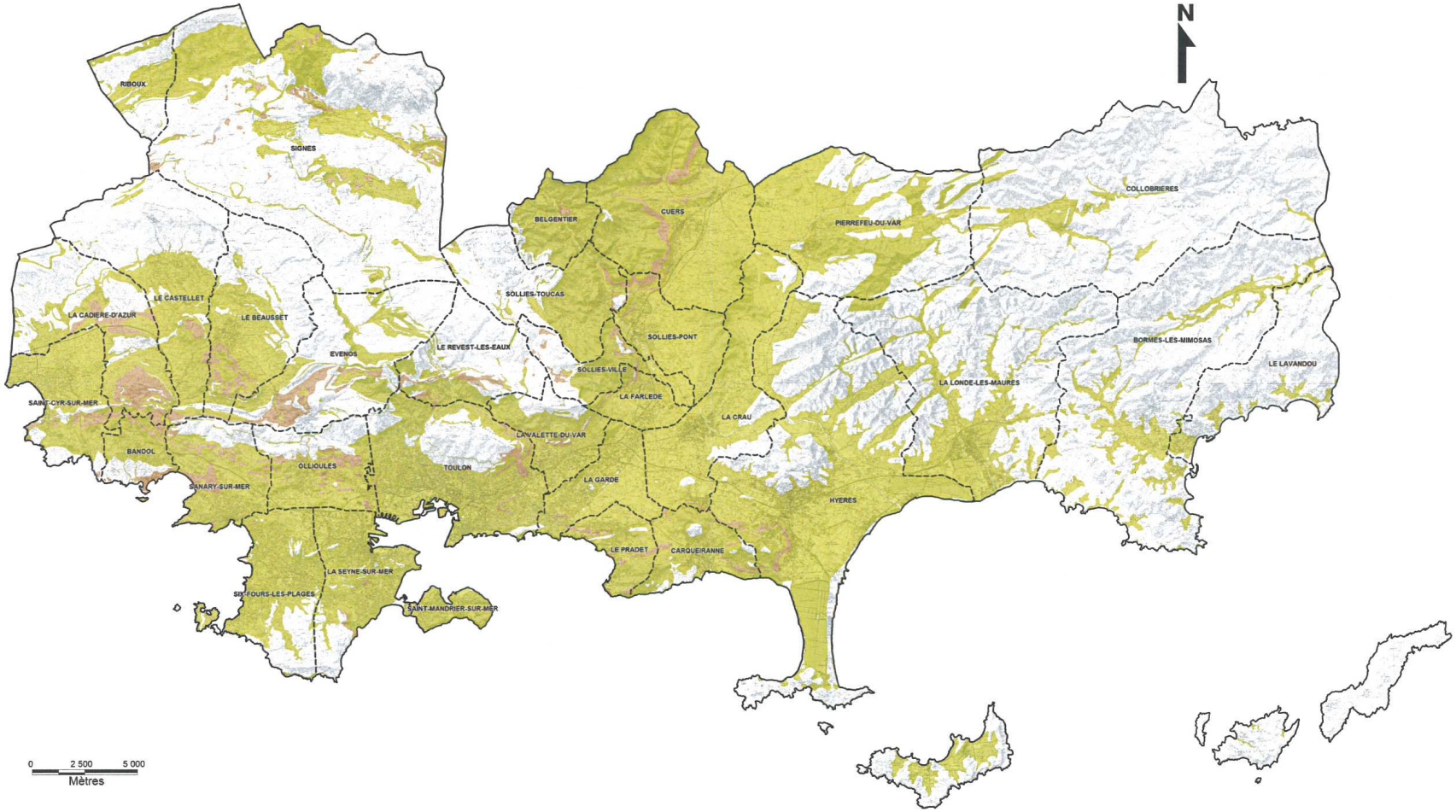

Annexe V-2-38 carte du site de la mine de lignite de Fontanieu

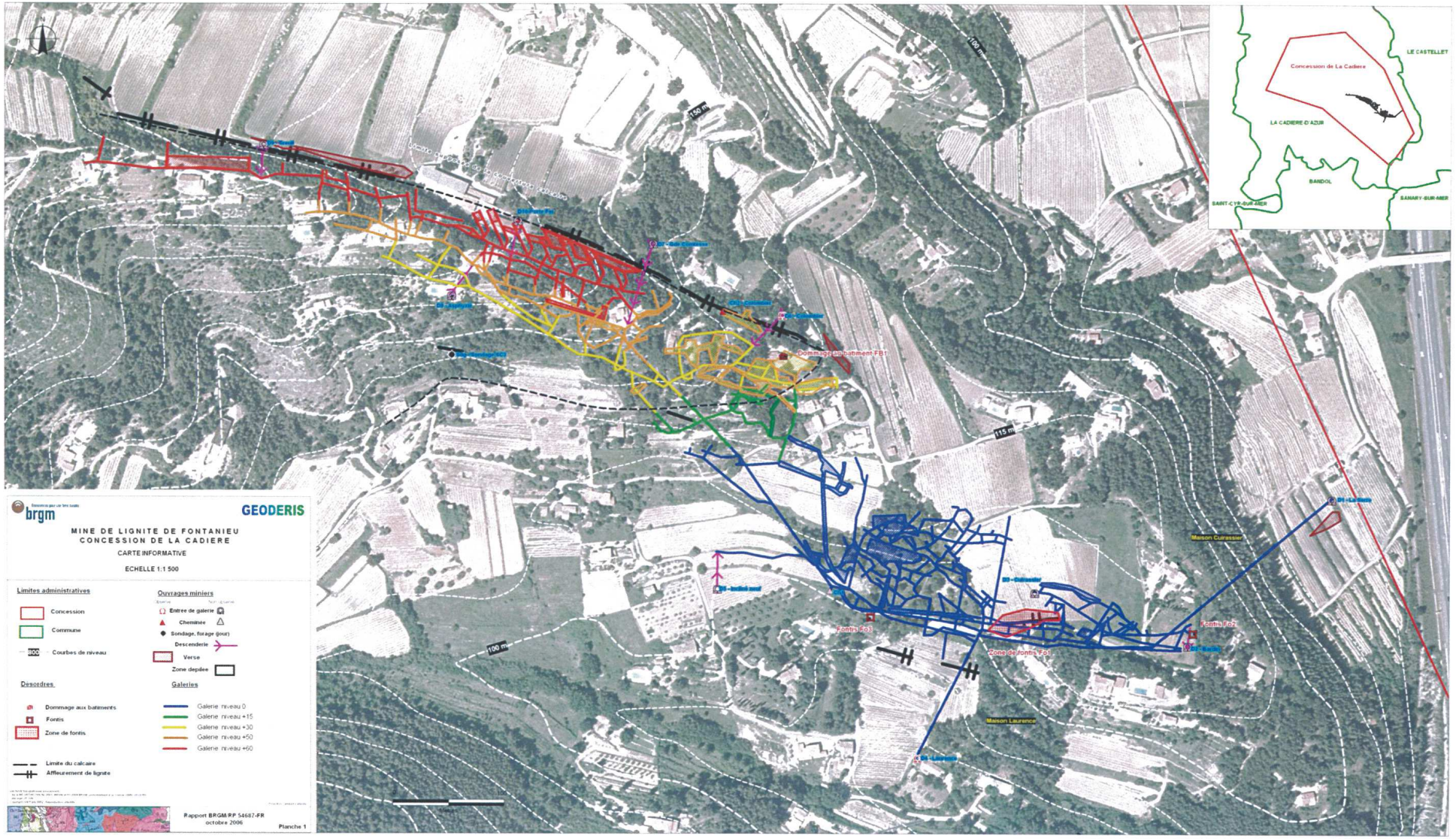

Schéma de COhérence Territoriale
Provence Méditerranée

CANALISATIONS DE TRANSPORT
DE MATIERES DANGEREUSES

Direction
Départementale
des Territoires
et de la Mer
VAR

Service Aménagement
Durable

Pôle Risques

MARS 2014
Fond : IGN2908/GSCAN25

Gazoduc

Annexe V-2-39 carte des canalisations de transport de matières dangereuses

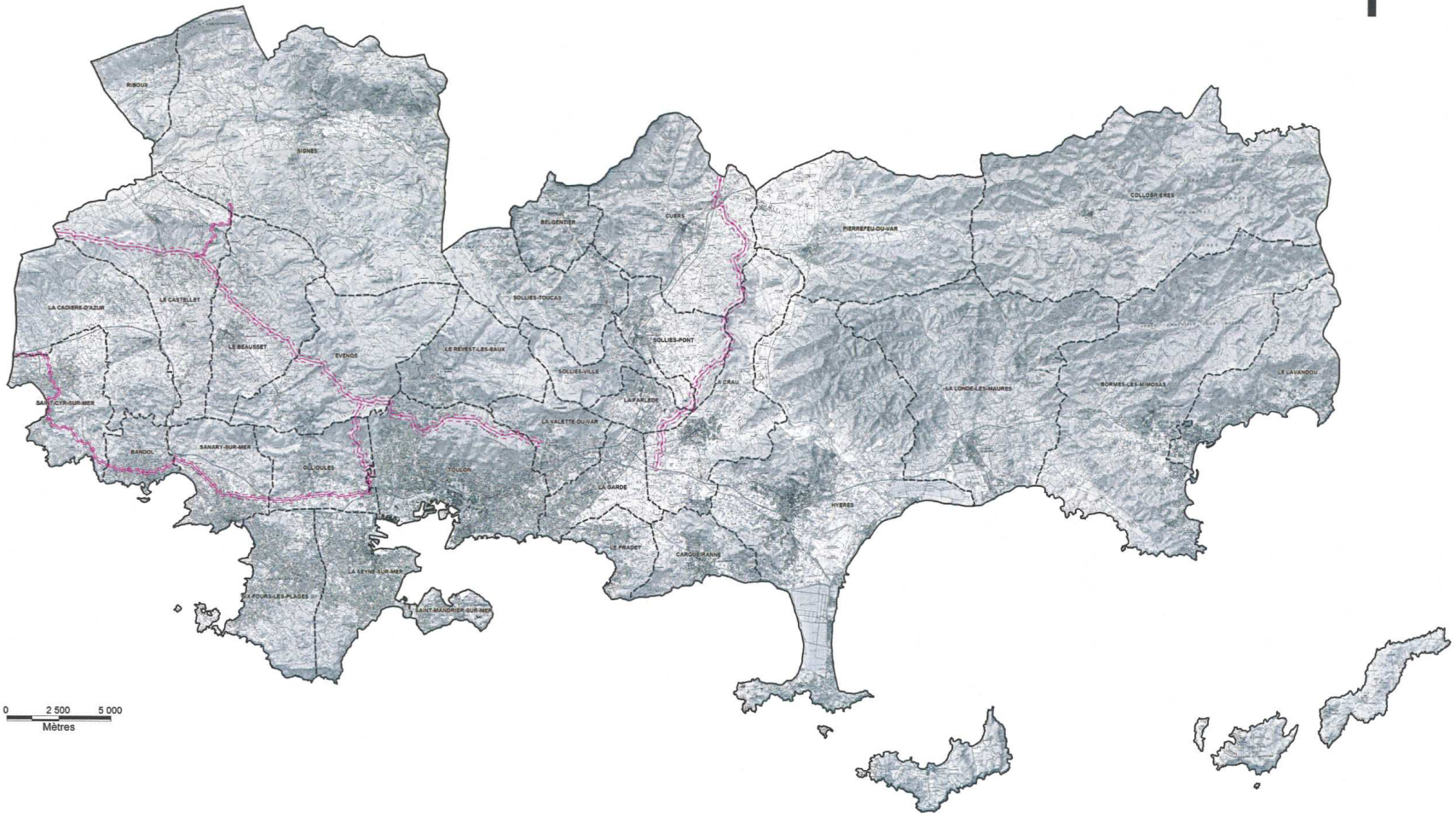

Annexe V-2-4 **carte des communes adhérant au Contrat de Baie**

CARTE DES MESURES DE PROTECTION DE L'ENVIRONNEMENT
AIRE TOULONNAISE
CONTRAT DE BAIE
(Rade de TOULON)

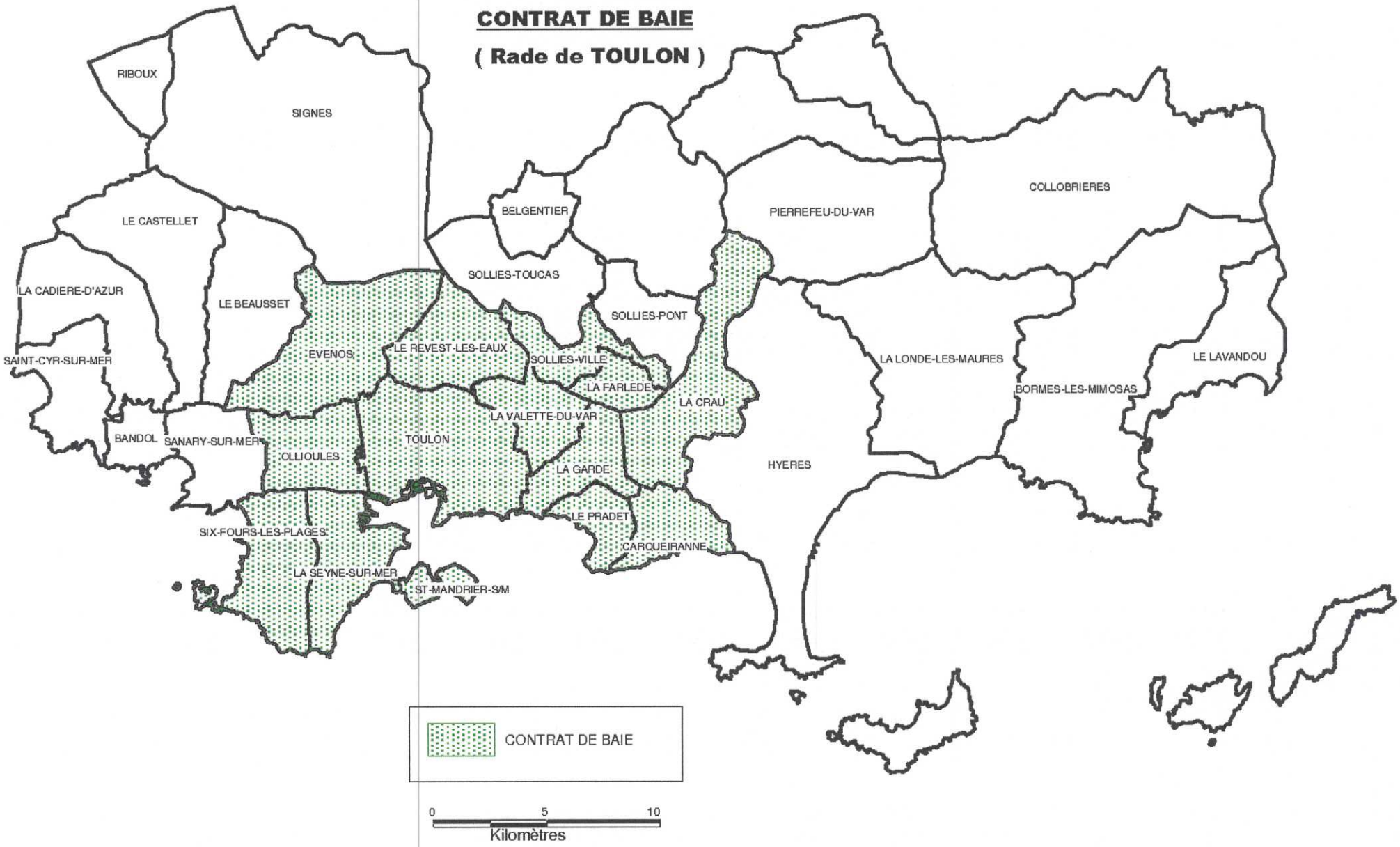

DDTM-83/STT/PAUH/hk-juin2013

Annexe V-2-40 carte de l'état d'avancement des PPR technologiques

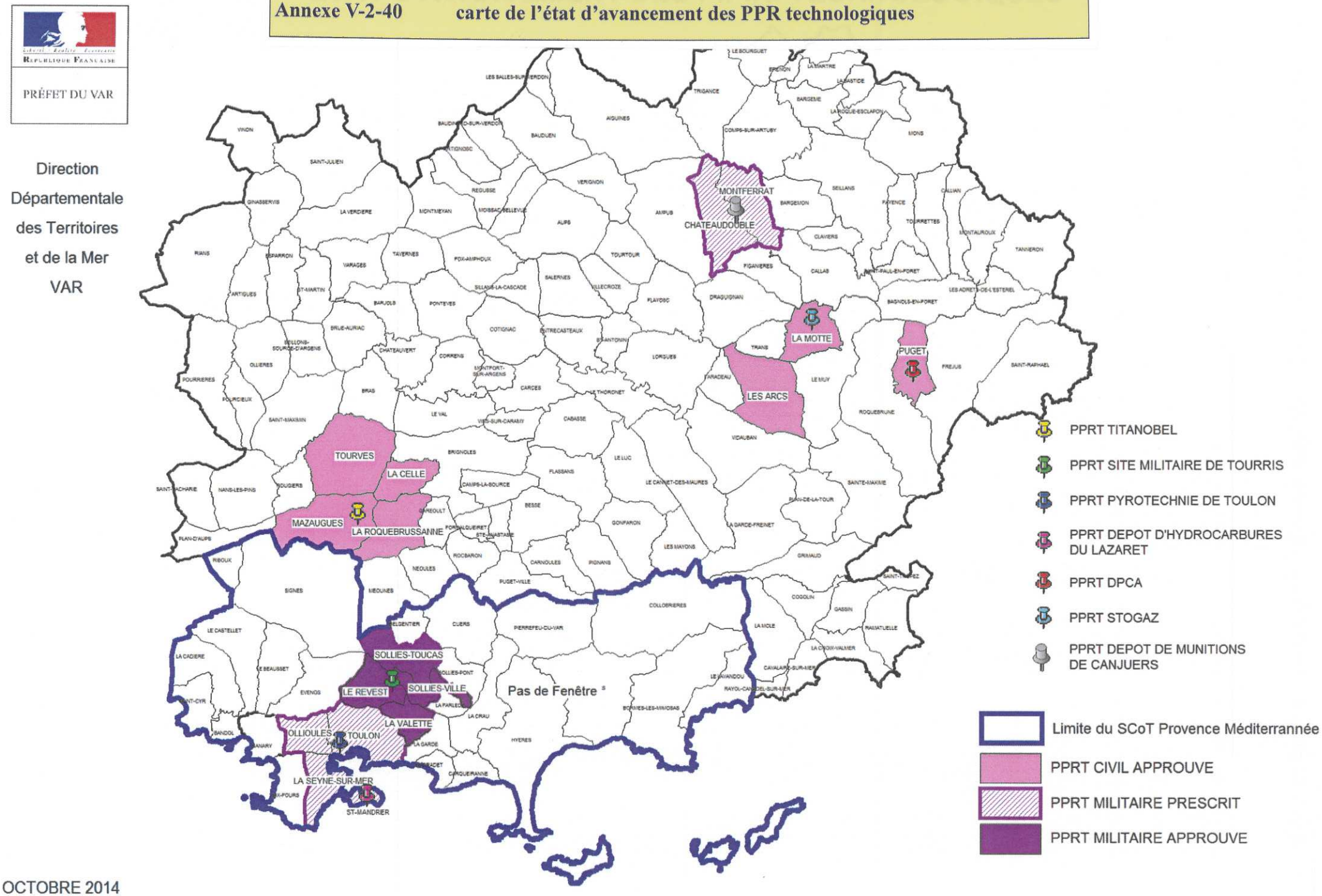

OCTOBRE 2014

Annexe V-2-41 carte de répartition des espaces boisés selon les propriétaires

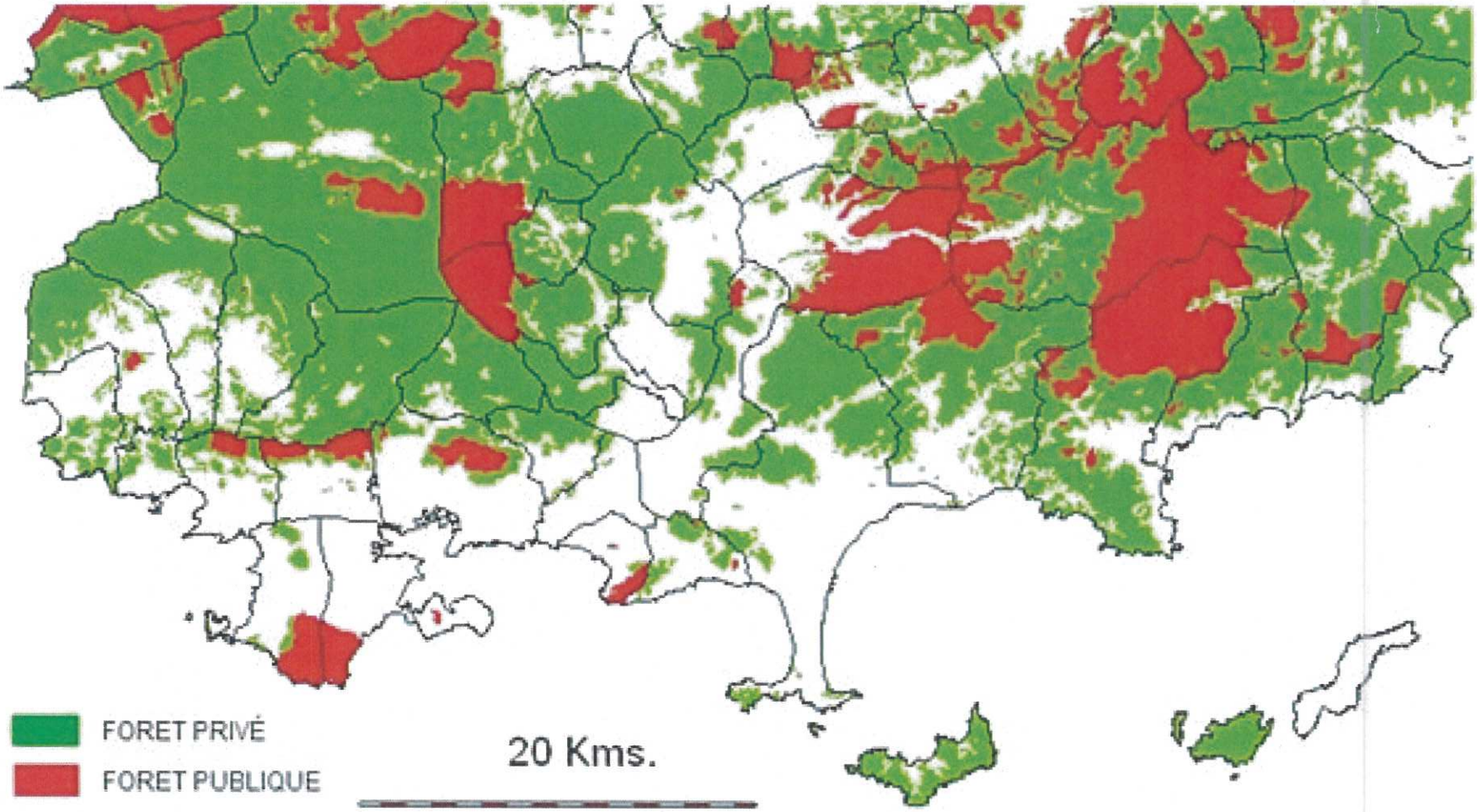

DDTM-83/CTT/PAUH/M-janv2013

Annexe V-2-42 carte des communes soumises à l'article 55 de la loi SRU

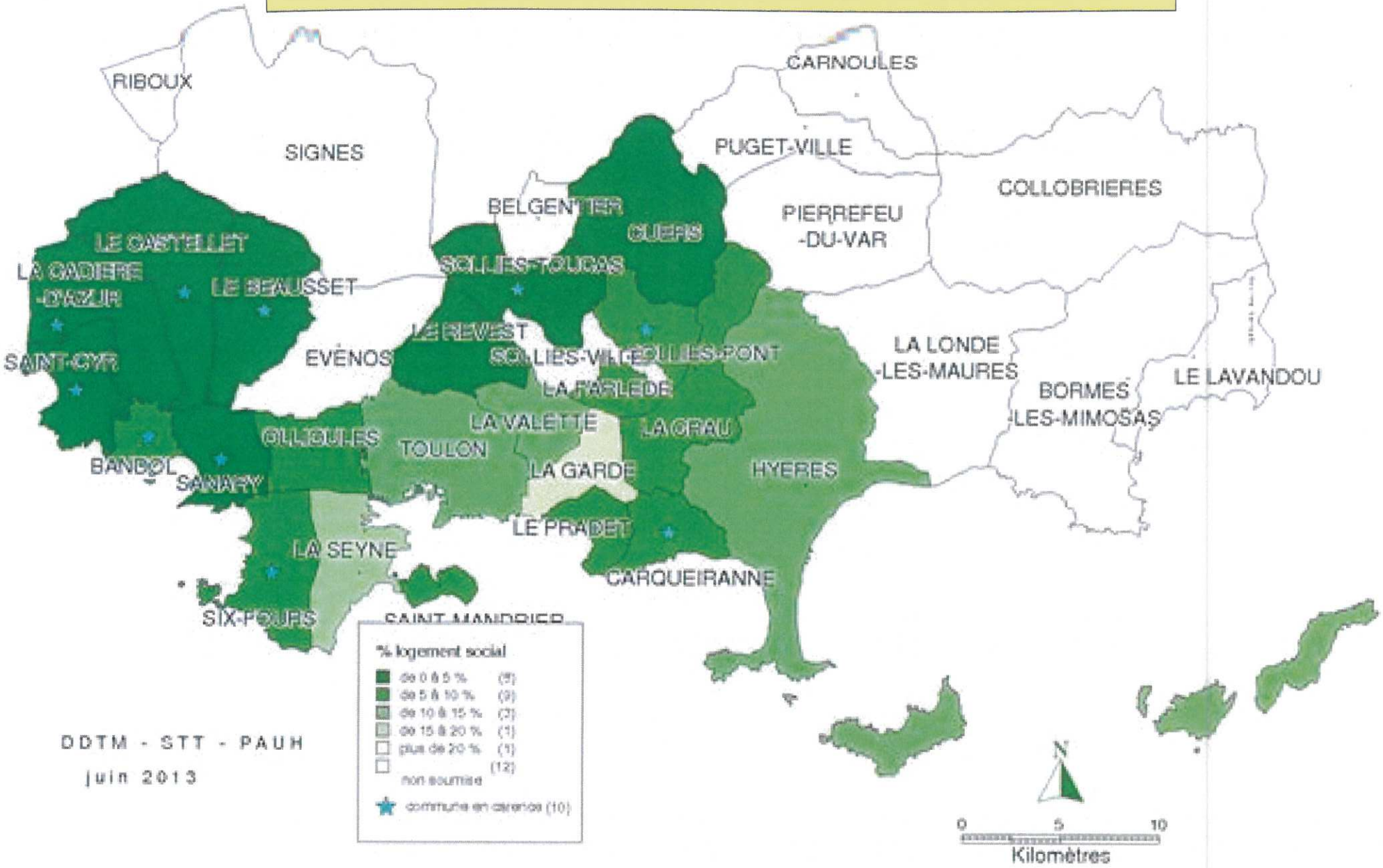

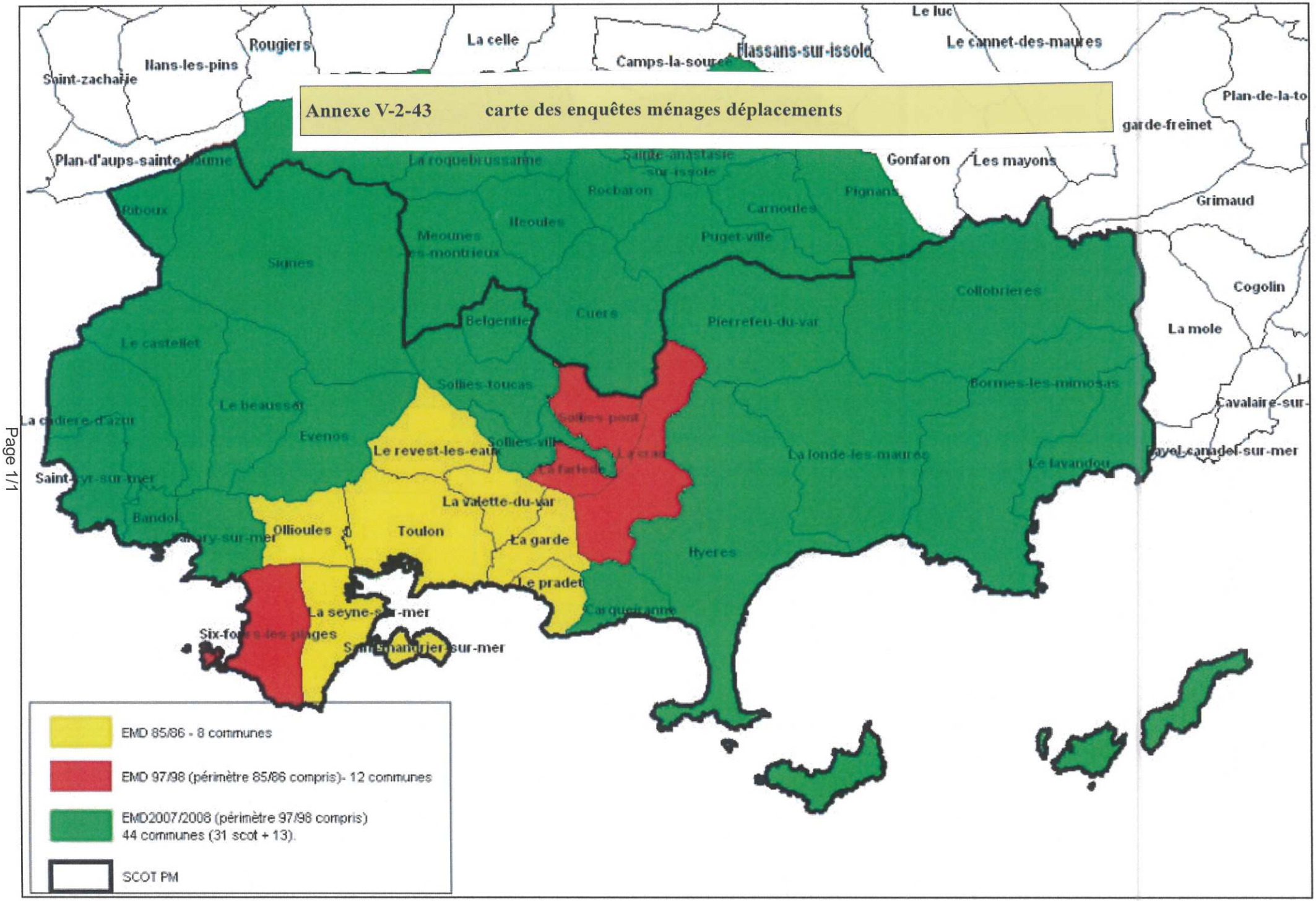
Annexe V-2-43 carte des enquêtes ménages déplacements
Rougiers
La celle
Le luc
Le cannet-des-maures
Flassans-sur-issole
Camps-la-source
Saint-zacharie
Plan-de-la-to
garde-freinet
Plan-d'aups-sainte-baume
La roquebrussanne
Gonfaron
Les mayons
Rocbaron
Carnoules
Pignans
Grimaud
Ollioules
Meounes
Puget-ville
Signes
Cogolin
Collobrieres
Belgentier
Cuers
Pierrefeu-du-var
La mole
Le castellet
Sollies-toucas
Bormes-les-mimosas
Le beausset
Evenos
Le revest-les-eaux
La londe-les-maures
Le lavandou
Saint-cyr-sur-mer
Bandol
La valette-du-var
Toulon
La garde
Hyeres
Le pradet
La seyne-sur-mer
Six-fours-les-plages
Saint-mandrier-sur-mer
EMD 85/86 - 8 communes
EMD 97/98 (périmètre 85/86 compris)- 12 communes
EMD2007/2008 (périmètre 97/98 compris)
44 communes (31 scot + 13).
SCOT PM

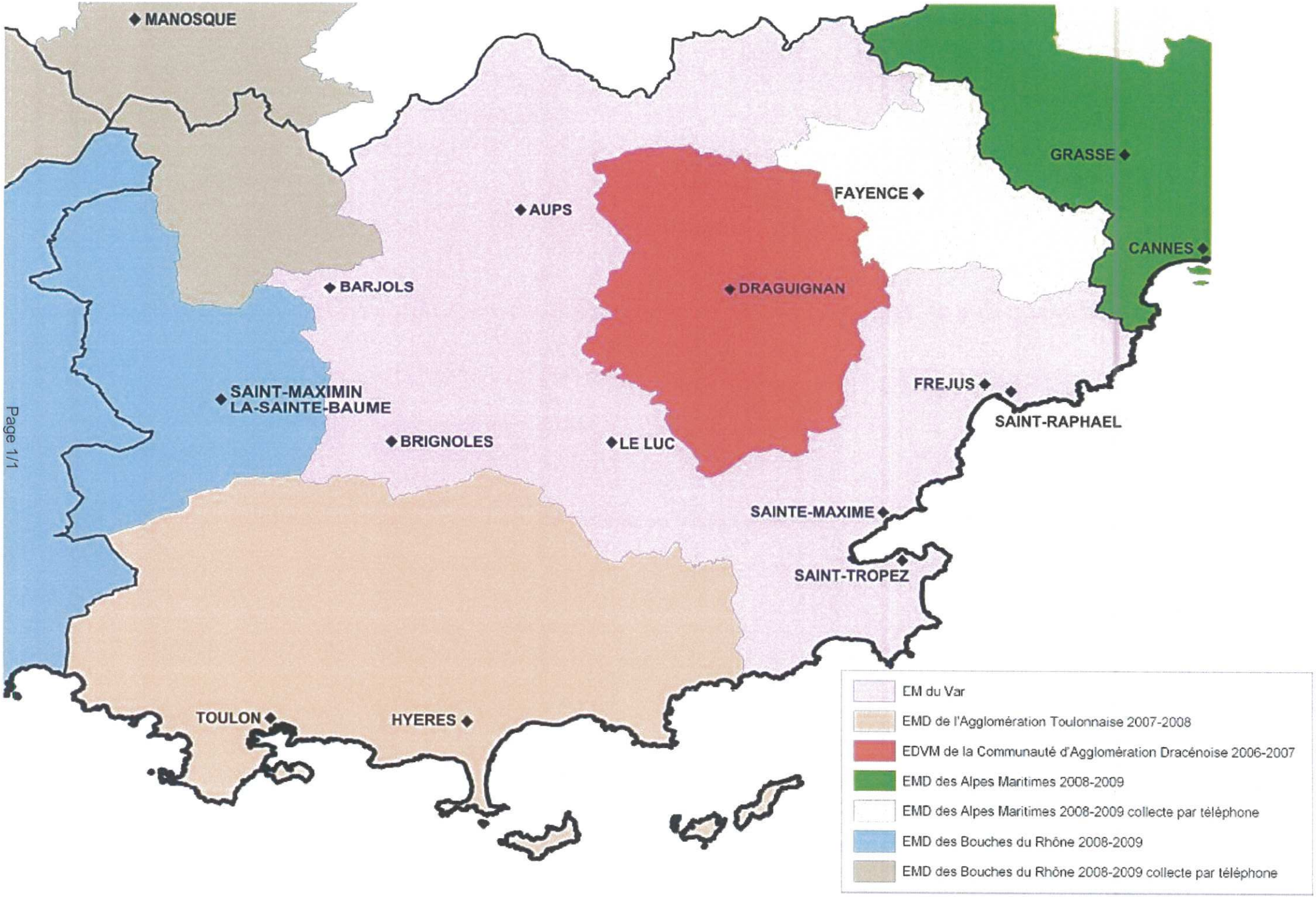
MANOSQUE
GRASSE
FAYENCE
AUPS
CANNES
BARJOLS
DRAGUIGNAN
FREJUS
SAINT-MAXIMIN
LA-SAINTE-BAUME
SAINT-RAPHAEL
BRIGNOLES
LE LUC
SAINTE-MAXIME
SAINT-TROPEZ
TOULON
HYERES
EM du Var
EMD de l'Agglomération Toulonnaise 2007-2008
EDVM de la Communauté d'Agglomération Dracénoise 2006-2007
EMD des Alpes Maritimes 2008-2009
EMD des Alpes Maritimes 2008-2009 collecte par téléphone
EMD des Bouches du Rhône 2008-2009
EMD des Bouches du Rhône 2008-2009 collecte par téléphone

Annexe V-2-5 carte sur les enjeux des mouillages sur la façade Méditerranée

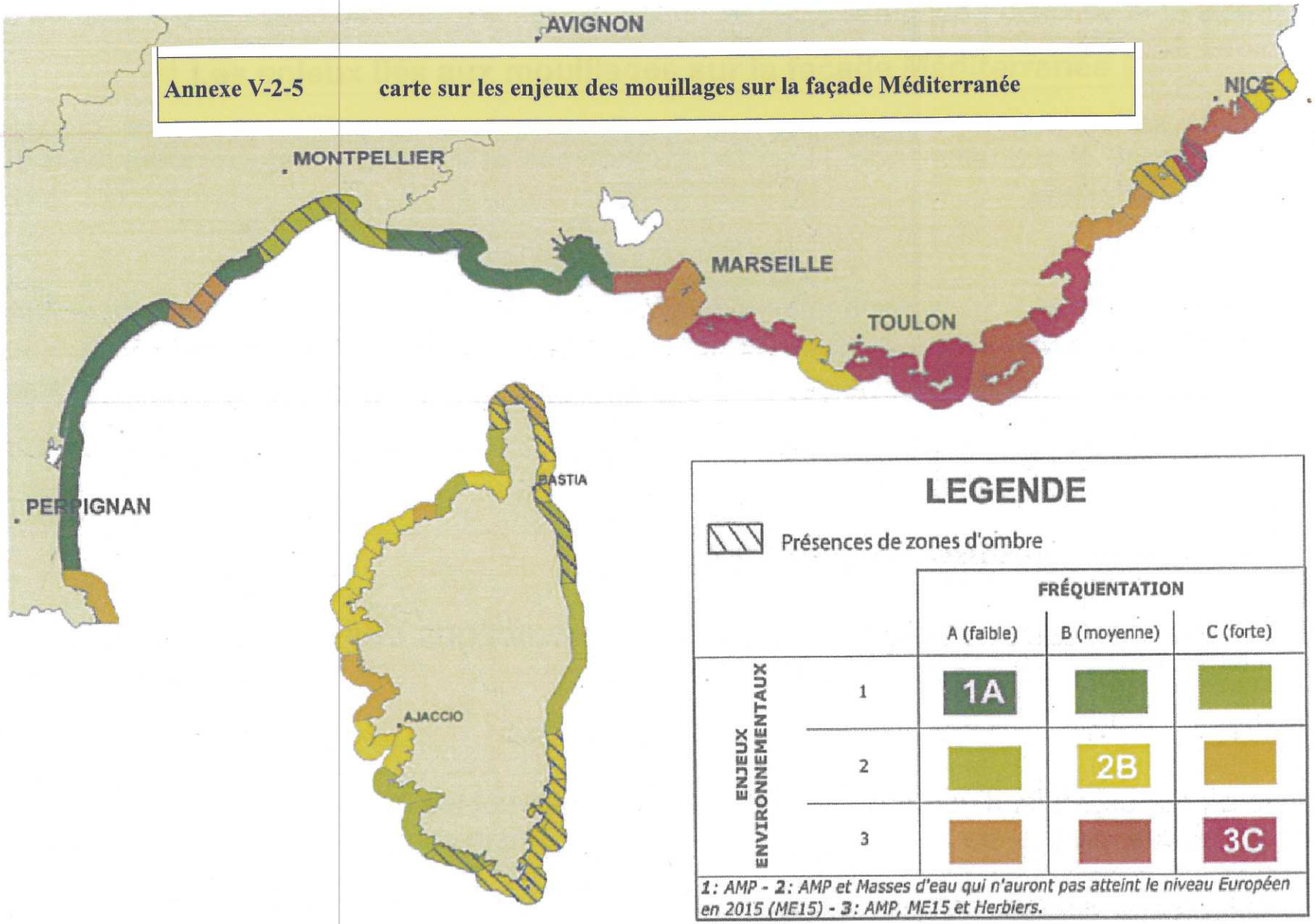

Figure 1 : Identification des secteurs sur lesquels les services de l'Etat doivent être attentifs aux enjeux et porter de façon prioritaire la stratégie définie pour la façade, déclinée à une échelle pertinente (extrait du document « Stratégie méditerranéenne de gestion des mouillages des navires de plaisance. DREAL PACA, Préfecture maritime Méditerranée, CETE, 2010) ».

Annexe V-2-6 carte Natura 2000 et ZNIEFF sur l'aire toulonnaise

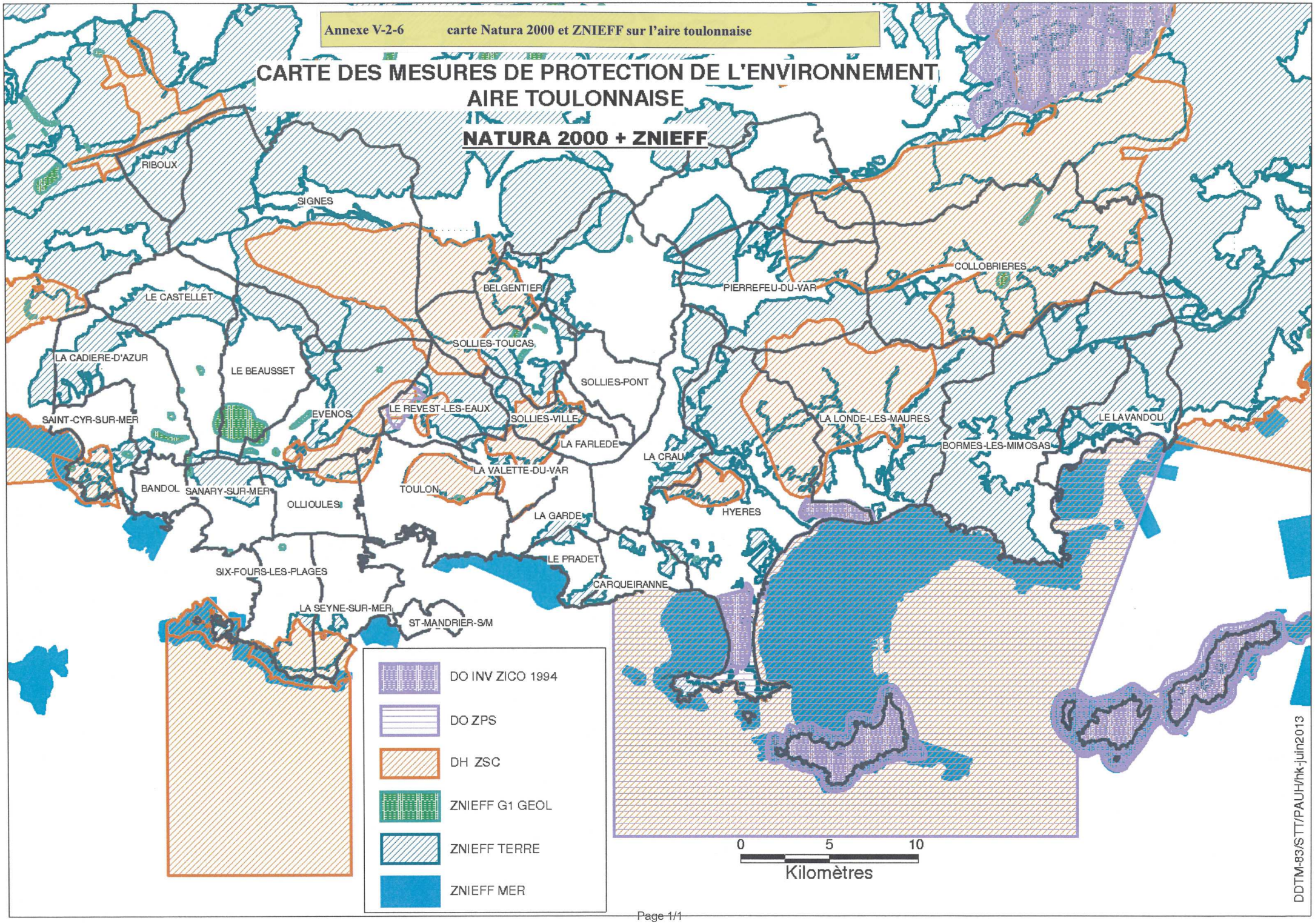

Annexe V-2-7 carte de la trame verte et bleue

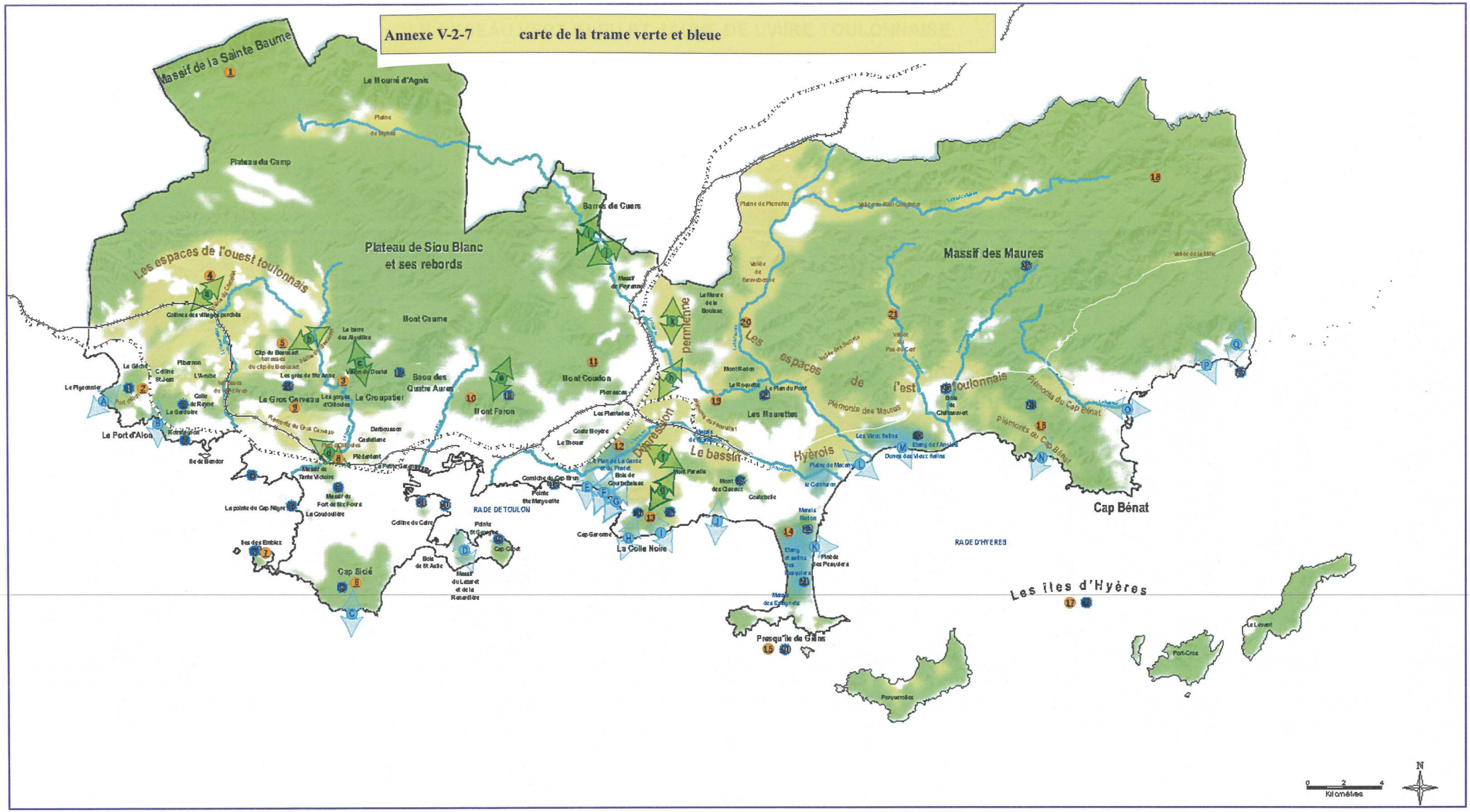

Annexe V-2-8 cartes des zones humides

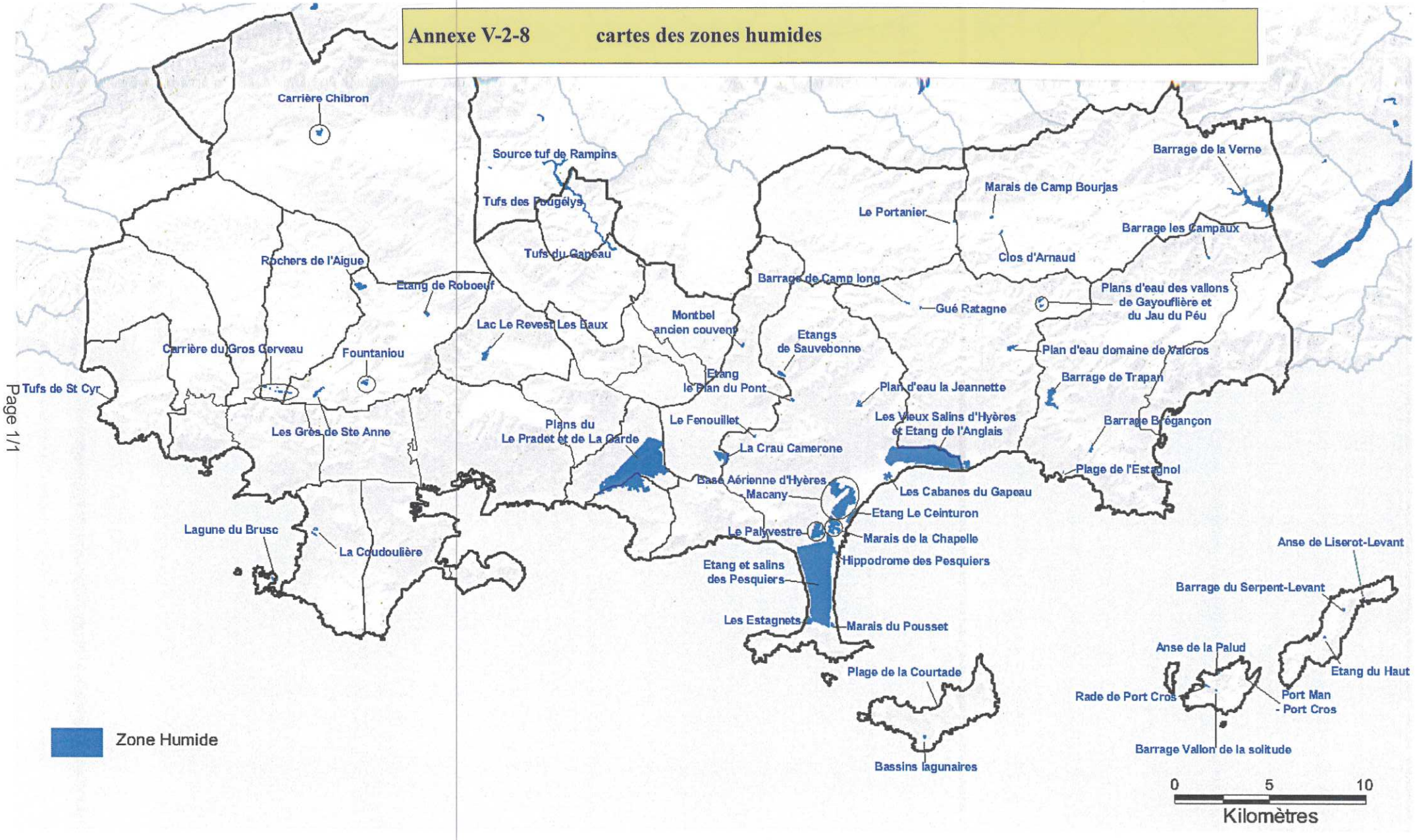

Annexe V-2-9 **carte des directives Habitat (SIC), Oiseaux (ZPS) et ZICO Natura 2000**

ZPS
Plaine des Maures
ZPS
Falaises du
Mont Caume
ZPS
Salins d'Hyères
et des Pesquiers
ZPS Iles d'Hyères
14.2 km
Image © 2014 DigitalGlobe
Data SIO, NOAA, U.S. Navy, NGA, GEBCO
Image © 2014 Aerodata International Surveys
Date des images satellite 23/8/2007
lat 43.148693° long 6.090241° élev 43 m
Altitude 51.08 km
Google earth

14.2 km
Image © 2014 DigitalGlobe
Data SIO, NOAA, U.S. Navy, NGA, GEBCO
Image © 2014 Aerodata International Surveys
Date des images satellite 23/8/2007
lat 43.148693° long 6.090241° élév 43 m
Google earth
Altitude 51.08 km